







**Nur für den Dienstgebrauch**

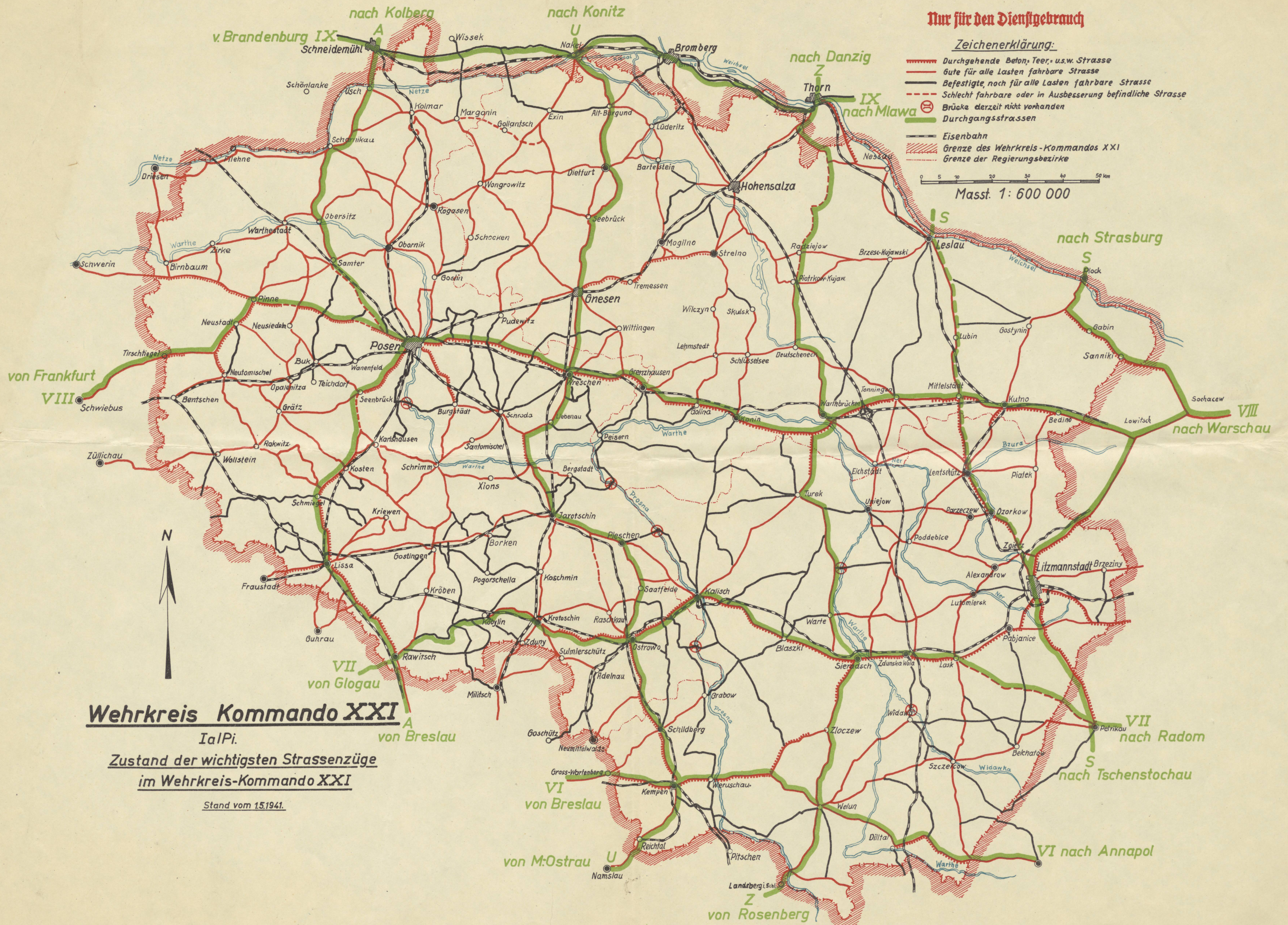
**Zeichenerklärung:**

-  Durchgehende Beton-, Teer-, u.s.w. Strasse
-  Gute für alle Lasten fahrbare Strasse
-  Befestigte, noch für alle Lasten fahrbare Strasse
-  Schlecht fahrbare oder in Ausbesserung befindliche Strasse
-  Brücke derzeit nicht vorhanden
-  Durchgangsstrassen

-  Eisenbahn
-  Grenze des Wehrkreis-Kommandos XXI
-  Grenze der Regierungsbezirke

0 5 10 20 30 40 50 km

Masst. 1: 600 000



**Wehrkreis Kommando XXI**

IaIPI.

**Zustand der wichtigsten Strassenzüge  
im Wehrkreis-Kommando XXI**

Stand vom 15.1941.

THE NEW YORK PUBLIC LIBRARY

M15673

1464831