



ATLAS

von dem

zu SÜDPREUSSEN gehörigen

POSENER KAMMER-DEPARTEMENT

in XVIII Blättern.

*Entworfen und herausgegeben
von dem Hauptmann von Hopfgarten
und dem Geh. Sec. und Geogr. Sotzmann
Berlin 1799.*




A 27



nr. iww.: 259

POZNIER K. J. ...
in III. ...






Erklärung der Zeichen

- * eine besetzte Stadt
- Kreis-Städte
- ord. Städte
- Flecken
- † Pfarrdörfer
- ⊥ Kirchdörfer
- ⊥ eingepfarrte Dörfer
- ⊥ Klöster
- ⊥ Ritter-sitze
- ⊥ Vorwerke
- ⊥ Krüge
- ⊥ fahrende
- ⊥ reitende
- ⊥ Flüsse
- ⊥ Brücken
- ⊥ Seen
- ⊥ Wälder
- ⊥ Meera
- ⊥ Provinz-Grenzen
- ⊥ Kreis-Grenzen

Maasstab von 10 Meilen oder 20,000 Ruthen Rheinl.



GENERAL KARTE
 von dem
 zu SÜD PREUSSEN gehörigen
POSENER KAMMER DEPARTEMENT

welches nachstehende 17 Kreise enthält.

1. der Posener Kreis	IV	7. der Krabener Kreis	X	13. der Powitzer Kreis	XVI
2. Maueritzsche	V	8. Strimmer	XI	14. Poyzersche	XVII
3. Oborniker	VI	9. Krotoszier	XII	15. Radziejewer	XVIII
4. Bombster	VII	10. Brodner	XIII	16. Brzeszer	XIX
5. Kostroner	VIII	11. Gnesener	XIV	17. Kowaler	
6. Fraustädter	IX	12. Wogrowitzer	XV		

Note: The table also includes a reference to '17. der Special-Karten' and 'hieren gegenwärtige Generalkarte u. Ritel-Blatt'.



DER POSENSCHE KREIS

1798.



Erklärung
der
Zeichen und Buchstaben

- Kreis Städte
- ▲ Theorofen
- △ Ziegelleien
- ⊖ Windmühlen
- ⊗ Wassermühlen
- ⊘ Herdströgen
- ⊙ fahrende Posten
- ⊚ reitende Posten
- ⊛ Postämter
- ⊜ Postwärterlein
- ⊝ Dämme
- ⊞ Seen
- ⊟ Bäche
- ⊠ Gräben

Maasstab von 2 Meilen
2 Meilen oder
4000 Rheinl. Ruthen

P. Schmidt sculp.



DER MESERITZSCHE KREIS


1798.

Maasstab von 3 Meilen oder 6000 Rheinl. Ruthen



Erklärung der Zeichen und Buchstaben

- | | | |
|-----------------------|------------------|-------------------------|
| ○ Kreis Städte | ⊙ Jägerhäuser | ⋯ Provinzgrenzen |
| ⊙ Städte | ⊙ Thierrofen | ⋯ Kreisgrenzen |
| ⊙ Flecken | ⊙ Ziegelleien | ⋯ Brücken |
| ⊙ Pfarrdörfer | ⊙ Windmühlen | ⋯ Föhren |
| ⊙ Kirchdörfer | ⊙ Wassermühlen | ⋯ Dämme |
| ○ eingepfarrte Dörfer | ⊙ Heerstraßen | ⋯ Seen |
| ⊙ Klöster | ⊙ fahrende | ⋯ Bäche |
| ⊙ Schloßer | ⊙ reitende | ⋯ Gräben |
| ⊙ Holländerlein | ⊙ Fußbothen | ⋯ Wälder |
| ⊙ Ritterstze | ⊙ Postämter | ⋯ Wiesen |
| ⊙ Vorwerke | ⊙ Postwärtereien | ⋯ H. Holländer Kr. Krug |
| ○ einzelne Häuser | ⊙ Zollämter | ⋯ Gr. Groß. K.R. Klein |
| ⊙ Krüge | ⊙ Steuerämter | ⋯ M. Mühle |



DER OBORNIKER KREIS

1798.

Maasstab von 5 Meilen oder 6000 Rheinl. Ruthen



Erklärung der Zeichen

- Kreis Stadt
- Städte
- Flecken
- ⊕ Pfarrdörfer
- ⊕ Kirchdörfer
- einspännige Dörfer
- ⊕ Klöster
- ⊕ Schlöser
- ⊕ Holländerdeyen
- ⊕ Ritteritze
- ⊕ Türwerke
- einzelne Häuser
- ⊕ Krüge
- ⊕ Jägerhäuser
- ⊕ Theeröfen
- ⊕ Liegellien
- ⊕ Windmühlen
- ⊕ Wassermühlen
- ⊕ Heertrassen
- ⊕ fahrende Posten
- ⊕ reitende Posten
- ⊕ Fußboten
- ⊕ Postämter
- ⊕ Postwärtereien
- ⊕ Zollämter
- ⊕ Steuerämter
- ⊕ Provinzgrenzen
- ⊕ Kreisgrenzen
- ⊕ Brücken
- ⊕ Fährnen
- ⊕ Dämme
- ⊕ Seen
- ⊕ Bäche
- ⊕ Gräben
- ⊕ Wälder
- ⊕ Wiesen
- ⊕ H. Holländerdey
- ⊕ Kr. Krug
- ⊕ Gr. Gross
- ⊕ Kl. Klein
- ⊕ M. Mühle

gestochen von Carl Jahnig, in Berlin, 1798.



DER BOMSTER KREIS

1798

Maasstab von 2 Meilen oder 4000 Rheinl. Ruthen



Erklärung der Zeichen und Buchstaben

- | | | | |
|-----------------------|-------------------|-------------------|----------------------|
| ● Kreis Städte | ⚡ Vorwerke | — reitende Posten | — Dämme |
| ■ Städte | ○ einzelne Häuser | — Fußboten Posten | — Seen |
| ■ Flecken | ⋄ Krüge | * Postämter | — Bäche |
| ⚡ Pfarrdörfer | ⋄ Jägerhäuser | ⊕ Postwärtereyen | — Gräben |
| ⚡ Kirchdörfer | ⋄ Theorofen | ⊕ Zoll Ämter | — Wälder |
| ○ eingepfarrte Dörfer | ⋄ Ziegelteien | ⊕ Steuer Ämter | — Wiesen |
| ⚡ Klöster | ⋄ Windmühlen | — Provinzgrenzen | — H. Holländer |
| ⚡ Schlösser | ⋄ Wassermühlen | — Kriegsgrenzen | — K. Krug |
| ⚡ Holländer eien | — Heerstrassen | — Brücken | — Gr. Groß Kt. Klein |
| ⚡ Ritterwitze | — fahrende Posten | — Fährn | — M. Mühle |

DER
BOMSTER KREIS

1798

Verfertigt von S. M. J. v. ...



DER KOSTENSCHER KREIS


1798.

Erklärung der Zeichen u. Buchstaben



- Kreis Städte
- Städte
- Flecken
- Pfarrdörfer
- ⊕ Kirchdörfer
- eingepfarrte Dörfer
- ⊕ Klöster
- ⊕ Schlösser
- einzelne Häuser
- ⊕ Ritter sitze
- ⊕ Vorwerke
- Holländer eien
- ⊕ Krüge
- ⊕ Jäger häuser
- ⊕ Theerofen
- ⊕ Ziegel eien
- ⊕ Windmühlen
- ⊕ Wäſermühlen
- ⊕ Heerſtraſſen
- ⊕ fahrende Poſten
- ⊕ reitende Poſten
- ⊕ Fußpoſten
- ⊕ Poſtämter
- ⊕ Poſtwärtereien
- ⊕ Zoll Ämter
- ⊕ Steuer Ämter
- ⊕ Provinz grenzen
- ⊕ Kreis grenzen
- ⊕ Brücken
- ⊕ Fährn
- ⊕ Dämme
- ⊕ Seen
- ⊕ Bäche
- ⊕ Gräben
- ⊕ Wälder
- ⊕ Wäſen
- ⊕ H. Holländer Kr. Krug
- ⊕ Gr. Groß. Kl. Klein
- ⊕ M. Mühle

Maasſtab von 2 Meilen.
 2 Meilen
 od. 4000 Rhein. Ruthen



DER FRAUSTAEDTER KREIS

1798.

Erklärung der Zeichen und Buchstaben

- | | | |
|-----------------------|-------------------|---------------------------------|
| ● Kreis Städte | * Wassermühlen | ■ Wälder |
| ⊙ Städte | — Heerstrassen | ■ Wiesen |
| ⊙ Flecken | — fahrende Posten | ■ Holländer Kr. Krug |
| ⊙ Pfarrdörfer | — reitende Posten | ■ Gr. Groß. Kl. Klein. M. Mühle |
| ⊙ Kirchdörfer | — Fußboten | |
| ⊙ eingepfarrte Dörfer | ⊕ Postämter | |
| ⊙ Klöster | ⊕ Zoll Ämter | |
| ⊙ Schlösser | ⊕ Steuer Ämter | |
| ⊙ einzelne Häuser | — Provinzgrenzen | |
| ⊙ Ritter sitze | — Kreisgrenzen | |
| ⊙ Vorwerke | — Brücken | |
| ⊙ Holländereien | — Fahren | |
| ⊙ Krüge | — Dämme | |
| ⊙ Jägerhäuser | — Seen | |
| ⊙ Theeröfen | — Bäche | |
| ⊙ Ziegelleien | — Gräben | |
| ⊙ Windmühlen | | |



Maasstab von 3 Meilen oder 6000 Rheinl. Ruthen



KROEBENER KREIS

1798.

Erklärung der Zeichen

- Kreis Städte
- ⊙ Städte
- ⊞ Flecken
- ⊞ Pfarrdörfer
- ⊞ Kirchdörfer
- eingepfarrte Dörfer
- ⊞ Klöster
- ⊞ Pöhlhöwer
- ⊞ Holländerdeien
- ⊞ Rittersitze
- ⊞ Torwerke
- einzelne Häuser
- ⊞ Krüge
- ⊞ Jägerhäuser
- ⊞ Theerofen
- ⊞ Liegelleien
- ⊞ Windmühlen
- Wassermühlen
- ⊞ Heerstraßen
- ⊞ fahrende Posten
- ⊞ Fußposten
- * Post-Ämter
- + Postwärtereien
- ⊞ Zoll-Ämter
- ⊞ Steuer-Ämter
- ⊞ Provinzgrenzen
- ⊞ Brücken
- ⊞ Föhren
- ⊞ Dämme
- ⊞ Seen
- ⊞ Bäche
- ⊞ Gräben
- ⊞ Wälder
- ⊞ Wiesen
- H. Holländerdey
- Kr. Krug
- Gr. Gross
- Kl. Klein
- M. Mühle



Maasstab von 2 Meilen od. 4000 Rheinl. Ruthen

gestochen von Carl Jellingk, Berlin.



DER SZRIMMER KREIS

1798



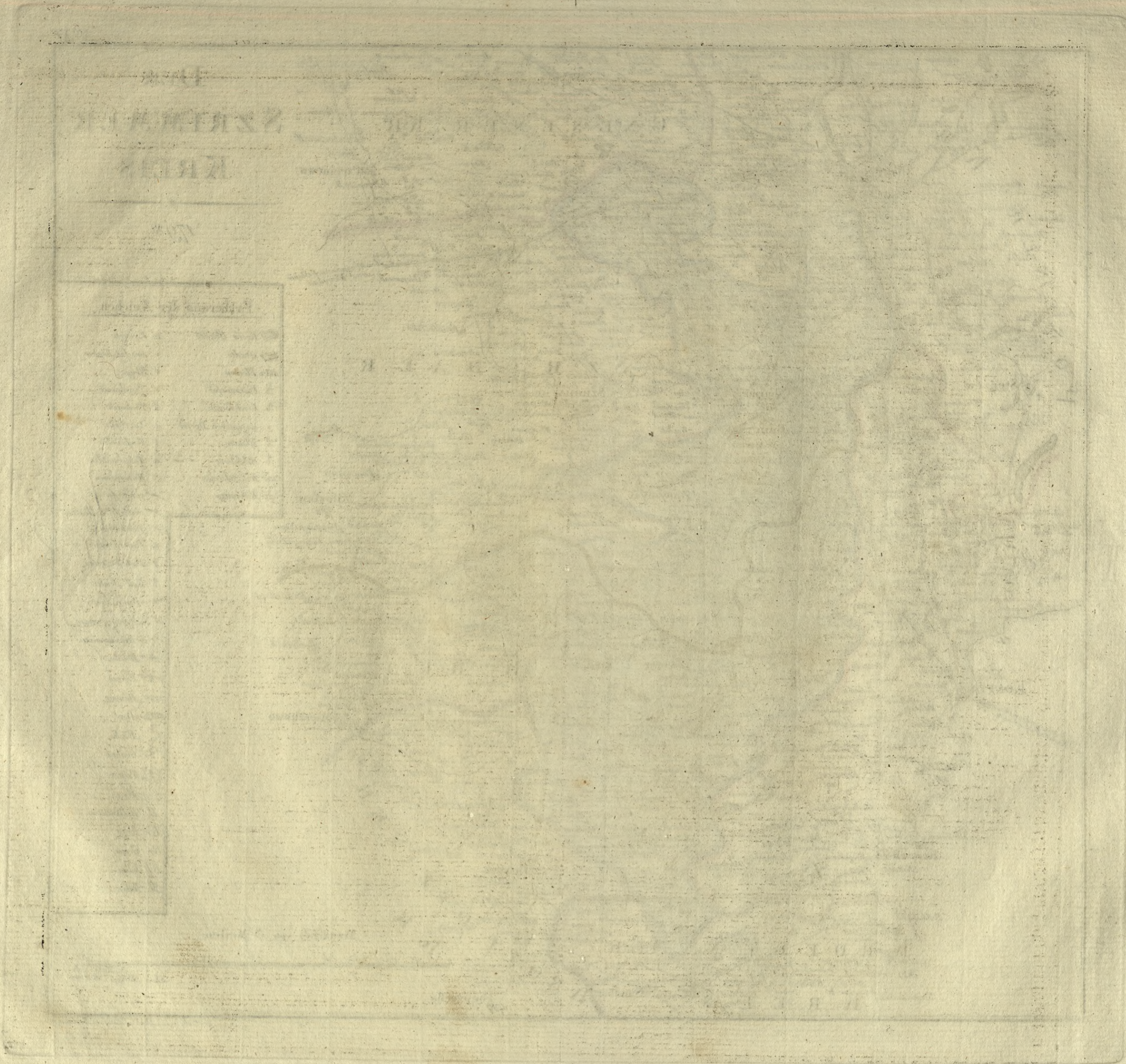
Erklärung der Zeichen

- | | | | |
|--|---------------------|--|-----------------|
| | Kreis Städte | | Torwerke |
| | Städte | | einzelne Häuser |
| | Flecken | | Kreuz |
| | Pfarndörfer | | Jägerhäuser |
| | Kirchdörfer | | Theerofen |
| | eingepfarnte Dörfer | | Ziegelofen |
| | Klöster | | Windmühlen |
| | Schlösser | | Wassermühlen |
| | Holländereien | | Heerstrassen |
| | Rittersitze | | fahrende Posten |
| | | | reitende Posten |
| | | | Fuhrbothen |
| | | | Post Aemter |
| | | | Postwärtereien |
| | | | Zoll Aemter |
| | | | Steuer Aemter |
| | | | Provinzgrenzen |
| | | | Kreisgrenzen |
| | | | Brücken |
| | | | Föhren |
| | | | Dämme |
| | | | Seen |
| | | | Bäche |
| | | | Gräben |
| | | | Wälder |
| | | | Weiden |
| | | | H. Holländerey |
| | | | Kr. Krug |
| | | | Gr. Groat |
| | | | Kl. Klein |
| | | | M. Mühle |

Maasstab von 3 Meilen

3 Meilen oder 6000 Rheinl. Ruthen

gestochen von Carl Jüttig, in Berlin 1798.



Faint, illegible text or markings in the upper left quadrant of the page.

A small, faint rectangular box containing illegible text or markings, located in the lower left quadrant.





KROTOSZINER KREIS

Erklärung der Zeichen

- Kreis-Städte
- Städte
- Flecken
- ⊕ Pfarrdörfer
- ⊕ Kirchdörfer
- eingepfarrte Dörfer
- ⊕ Klöster
- ⊕ Schlösser
- ⊕ Holländereien
- ⊕ Ritter-sitze
- ⊕ Vorwerke
- einzelne Häuser
- ⊕ Krüge
- ⊕ Lagerhäuser
- ⊕ Thurfen
- ⊕ Ziegelstein
- ⊕ Windmühlen
- ⊕ Wassermühlen
- Heerstraßen
- fahrende Posten
- ruhende Posten
- * Post-Ämter
- † Postwaarten
- P Zoll-Ämter
- × Steuer-Ämter
- Provinz-grenzen
- Kreis-grenzen
- Brücken
- Fahren
- Dämme
- Seen
- Bäche
- Gräben
- Wälder
- Wäsen
- H. Holländerey
- Kr. Krug
- Gr. Gröss
- Kl. Klein
- M. Mühle

Maasstab von 5 Meilen oder 8000 Rhein-Futhen







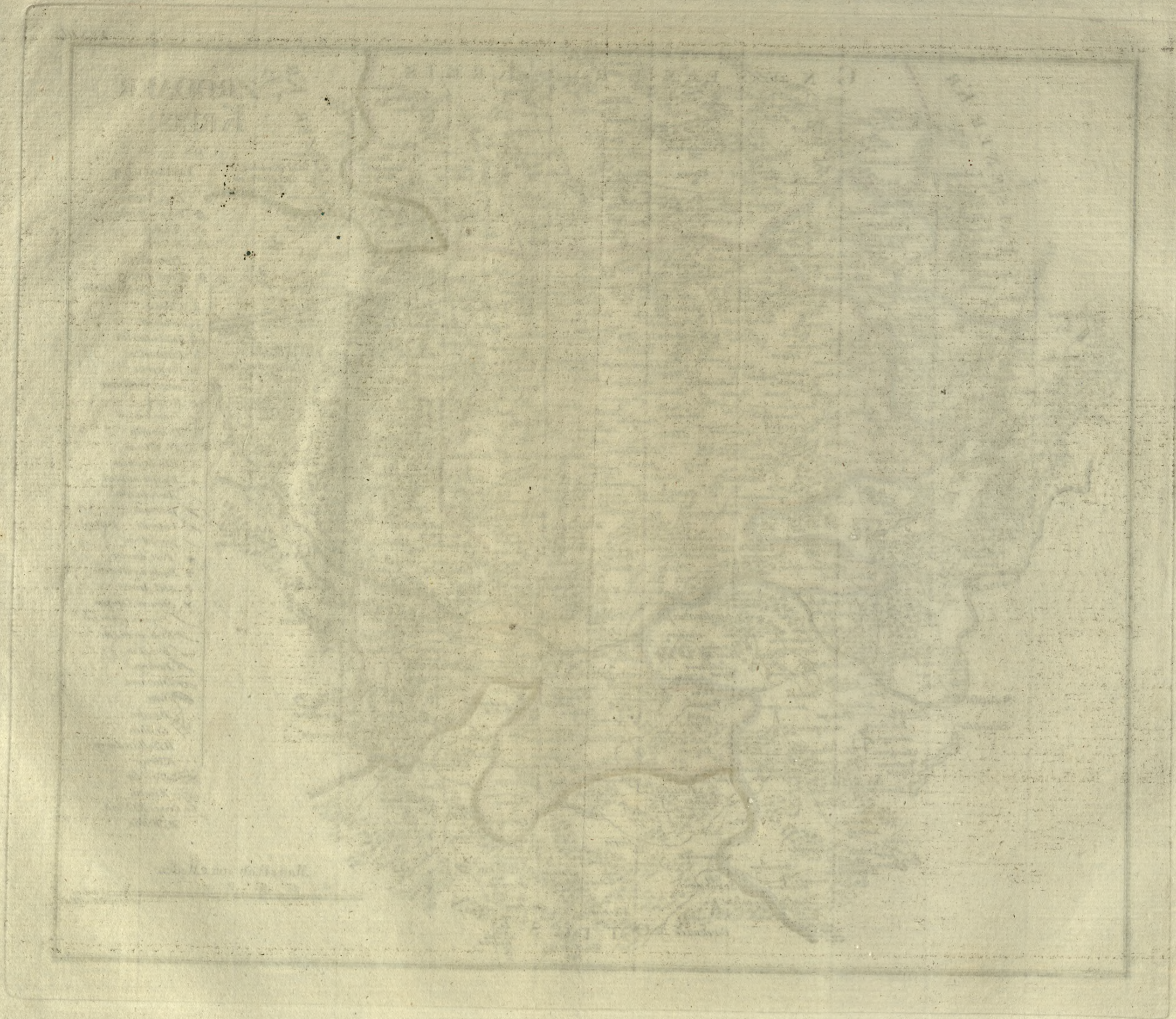
1798

Erklärung der Zeichen

- Kreis Städte
- Städte
- Flecken
- ⊕ Pfarrdörfer
- ⊕ Kirchdörfer
- eingepfarrte Dörfer
- ⊕ Klöster
- ⊕ Schlösser
- ⊕ Holländerdeien
- ⊕ Rittervitzte
- ⊕ Vorwerke
- ⊕ einzelne Häuser
- ⊕ Krüge
- ⊕ Jägerhäuser
- ⊕ Theerofen
- ⊕ Ziegellöten
- ⊕ Windmühlen
- ⊕ Wassermühlen
- ⊕ Heerstrassen
- ⊕ reisende Posten
- ⊕ fassbothen
- ⊕ Post Aemter
- ⊕ Postwaertereien
- ⊕ Zoll Aemter
- ⊕ Steuer Aemter
- ⊕ Provinzgrenzen
- ⊕ Kreisgrenzen
- ⊕ Brücken
- ⊕ Fuchren
- ⊕ Daemme
- ⊕ Seen
- ⊕ Baeche
- ⊕ Gräben
- ⊕ Holländerdey
- ⊕ Krug
- ⊕ Waelder
- ⊕ Wäsen
- ⊕ Gr. Gross. K.L.Klein
- ⊕ M. Mühle

Maasstab von 2 Meilen

od 4000 Rheinl. Ruth






DER
GNESENER KREIS
1798.

- Erklärung
der
Zeichen und Buchstaben
- | | |
|-----------------------|--------------------|
| ○ Kreis Städte | fahrende |
| ■ Städte | reitende Posten |
| □ Flecken | Fußbothen |
| ⊥ Pfarrdörfer | * Postämter |
| ⊥ Kirchdörfer | + Postwärterei |
| ○ eingepfarrte Dörfer | ⊥ Zoll Ämter |
| ⊙ Klöster | x Steuer Ämter |
| ⊙ Schlösser | ⊙ Provinz grenzen |
| ⊙ Holländereien | ⊙ Kreisgrenzen |
| ⊥ Ritterstzce | ⊥ Brücken |
| ⊥ Vorwerke | ⊥ Föhren |
| ○ einzelne Häuser | ⊥ Dämme |
| ○ Krüge | ⊥ Seen |
| ⊙ Jägerhäuser | ⊥ Baeche |
| ⊙ Theorfen | ⊥ Gräben |
| ⊙ Ziegelleien | ⊥ Wälder |
| ⊙ Windmühlen | ⊥ Wiesen |
| ⊙ Wassermühlen | ⊥ Holländ. K. Krug |
| ⊙ Heerstraßen | ⊥ Gr. Gr. K. Klein |
| | ⊥ M. Mühle |

Maasstab von 2 Meilen
2 Meilen oder
4000 Rhd. Ruthen

P. Schmidt fecit.



WONGROWITZER KREIS

1798.

Maaßstab von 3 Meilen



Erklärung der Zeichen

- Kreis Städte
- Städte
- Flecken
- ⊕ Pfarrdörfer
- ⊕ Kirchdörfer
- eingeparute Dörfer
- ⊕ Schlösser
- ⊕ Klöster
- ⊕ Holländereien
- ⊕ Ritterwäz
- ⊕ Forwerke
- ⊕ Krüge
- ⊕ einzelne Häuser
- ⊕ Jägerhäuser
- ⊕ Theeröfen
- ⊕ Ziegelöfen
- ⊕ Windmühlen
- ⊕ Wassermühlen
- ⊕ Heerstrassen
- ⊕ fahrende
- ⊕ reitende Posten
- ⊕ fußbothen
- ⊕ Post-Ämter
- ⊕ Postwärtereien

- H. Holländerey
- Gr. Graw
- M. Mühle
- Wälder
- Wäsen
- Fähren
- Dämme
- Stein
- Bäche
- Graben
- F. Zoll-Ämter
- x Steuer-Ämter
- ⊕ Provinzgrenzen
- ⊕ Kreisgrenzen
- ⊕ Brücken

verfasset von Carl Neffing 1798.



POWITZER KREIS

1798


Erklärung der Zeichen

○ Kreis-Städte	△ Rittersitze	— Heerstrassen	--- Kriegsgrenzen	■ Wälder
● Städte	△ Vorwerke	— fahrende Posten	— Brücken	□ Holländergr.
■ Flecken	○ einzelne Häuser	— witzende Posten	— Fährten	□ Kr. Kreis
■ Pfarrdörfer	○ Krüge	— fußbothen	— Dämme	□ Gr. Kreis
■ Kirchdörfer	○ Jägerhäuser	— * Post-Ämter	— Seen	□ Kl. Kreis
○ eingepfarrte Dörfer	△ Thoresen	— † Postwärtorien	— Bäche	□ M. Mühle
○ Klöster	△ Liegeleien	— † Zoll-Ämter	— Gräben	
○ Schläser	○ Windmühlen	— † Steuer-Ämter	— Wälder	
○ Holländergr.	○ Wassermühlen	— - - - Provinzgrenzen		



Maasstab von 3 Meilen oder 6000 Rheinl. Ruthen

Abt. Klenner, sc.



PEYSERSCHE KREIS

1799


Maastab von 2 Meilen
oder 4000 Rheinländische Ruthen



Erklärung der Zeichen

- | | | | | | |
|-----------------------|-------------------|----------------|-----------------|-----------|------------------|
| ● Kreis Städte | ! Schlösser | ⊕ Theorofen | — Heerstrassen | — Brücken | Wisen |
| ○ Städte | ⊗ Holländervien | ⊞ Liegelleien | * Postcenter | — Föhren | H. Holländervien |
| ⊕ Flecken | ⊞ Ritterwitze | ⊞ Windmühlen | + Postarterrien | — Dämme | Kr. Kreis |
| ⊕ Pfarrdörfer | ⊞ Torwerke | * Wassermühlen | P Zoll Aemten | — Seen | Gr. Gross |
| ⊕ Kirchdörfer | ⊞ einzelne Häuser | — fahrende | x Steuer Aemter | — Bäche | Kl. Klein |
| ○ eingepfarrte Dörfer | ⊞ Krüge | — wärende | ⊞ Provinzprezen | — Oraben | M. Mühle |
| ⊕ Klöster | ⊞ Jägerhäuser | — fassbothen | ⊞ Kreisgrenzen | — Wälder | |

Abt. Kiewer sc.





Erklärung der Zeichen

- Kreis Städte
- ⊙ Fußboden Boden
- ⊛ Stadt
- * Post Amtler
- ⊕ Flecken
- + Reichsämtern
- ⊕ Dorf
- ⊕ Pfarramt
- ⊕ Kirchdörfer
- ⊕ Pfarramt
- eingepfarnte Dörfer
- ⊕ Klöster
- ⊕ Schlösser
- ⊕ Holländerien
- ⊕ Rittervitz
- ⊕ Vorwerke
- ⊕ einzelne Häuser
- ⊕ Krüge
- ⊕ Jägerhäuser
- ⊕ Thorsen
- ⊕ Loggellen
- ⊕ Windmühlen
- ⊕ Wassermühlen
- ⊕ Heertruppen
- ⊕ Schenke
- ⊕ Porten
- ⊕ weite
- ⊕ H. Holländerien
- ⊕ Kr. Krug
- ⊕ Gr. Gross
- ⊕ Kl. Klein
- ⊕ M. Mühle

DER RADZIEWEOER KREIS

1799

Maasstab von 4 Meilen oder 8000. Rheinl. Ruthen





Scale of Miles
0 10 20 30 40 50 60 70 80 90 100

W. H. HALL

W. H. HALL

W. H. HALL

W. H. HALL

W. H. HALL

DER BRZESER und KOWALER KREIS

1799

Erklärung
der
Zeichen



- Kreis Städte
- Städte
- Flecken
- ⊕ Pfarrdörfer
- ⊕ Kirchdörfer
- eingeparfte Dörfer
- ⊕ Kloster
- ⊕ Schloßer
- einzelne Häuser
- ⊕ Ritter-sitze
- ⊕ Vorwerke
- ⊕ Holländereien
- ⊕ Krüge
- ⊕ Jägerhäuser
- ⊕ Theerofen
- ⊕ Zieggelieren
- ⊕ Windmühlen
- ⊕ Wassermühlen
- ⊕ Heerstrassen
- ⊕ fahrende Posten
- ⊕ Fußbothen
- ⊕ Postämter
- ⊕ Postwärtereien
- ⊕ Zollämter
- ⊕ Steuerämter
- ⊕ Provinzgrenzen
- ⊕ Kreisgrenzen
- ⊕ Brücken
- ⊕ Föhren
- ⊕ Dämme
- ⊕ Seen
- ⊕ Bäche
- ⊕ Gräben
- ⊕ Wälder
- ⊕ Wiesen
- ⊕ M. Mühle
- ⊕ Holländer Kt. Krug
- ⊕ Gr. Grofs. Kt. Klein

Maasstab von 2 Meilen od. 4000 Rhein/Russen




DER
KÖNIGLICHEN
KÖNIGLICHEN









BIBLIOTEKA KORNICKA

259 A II 27