

Cena 100-zł.



~~A II-20~~  
M III 664/1

ZARZĄD TOPOGRAFICZNY  
SZTABU GENERALNEGO WP

# TATRY POLSKIE

Mapa topograficzna w skali 1:10000



## GIEWONT



NAKŁADEM WYDAWNICTWA „CZASOPISMA WOJSKOWE”




# OBJAŚNIENIE ZNAKÓW

- Budynek mieszkalny, niemieszkalny
- Budynek częściowo zniszczony, zniszczony
- Kościół, kaplica
- Pomnik, krzyż lub figura religijna, samotny grób
- Stacja meteorologiczna
- Budowla o charakterze wieży
- Cmentarz zadrzewiony, nie zadrzewiony
- Skocznia narciarska
- Szałas, koleba, wiata
- Sztolnia kopalniana nieczynna
- Drogowskaz, przystanek autobusowy
- Stacja benzynowa
- Pojedynczy wielki głaz, zwat kamieni lub głazów
- Kopiec, dół
- Punkt wysokościowy i punkt na dominującym wzniesieniu. Liczba oznacza wysokość nad poziomem morza.
- Wejście do jaskini. Liczby oznaczają: w liczniku—szerokość wejścia, w mianowniku—długość i głębokość
- Linia kolejowa
- Kolej linowa terenowa
- Kolej linowa wisząca
- Wyciąg narciarski
- Droga główna, słup kilometrowy
- Droga drugorzędna, odcinek o dużym spadku
- Droga gruntowa utrzymana, droga gruntowa
- Droga polna lub leśna, ścieżka
- Droga na nasypie, w wykopie
- Przełęcz. Liczby oznaczają: w liczniku—wysokość nad poziomem morza, w mianowniku—okreś dostępności
- Granica państwa
- Granica rezerwatu ścisłego
- Granica upraw
- Źródło, źródło obudowane, studnia, fontanna
- Basen kąpielowy
- Zbiornik wody
- Potok o szerokości poniżej 3, od 3 do 5, powyżej 5 m
- Podziemny odcinek rzeki lub potoku
- Brzeg urwisty potoku, progi

- Potok, jezioro—okresowo wysychające
- Potok w wykopie, w obwałowaniu
- Wodospad, wodowskaz
- Opis głębokości, izobaty co 10 m
- Kamienie wystające nad wodę
- Most, mały most, bród
- Ogrodzenie kamienne lub murowane
- Ogrodzenie z kamieni
- Ogrodzenie z prętów żelaznych
- Ogrodzenie z siatki drucianej
- Plot lub parkan drewniany
- Żywopłot
- Wał, grobla
- Łąka, pastwisko
- Mchy i porosty
- Inna roślinność trawiasta
- Sad
- Rząd drzew
- Drzewa i krzaki przy drodze, nad rzeką
- Wyróżniające się drzewo: iglaste, liściaste
- Las
- Przesieka leśna
- Zagajnik
- Rodzaj drzewostanu
- Las rzadki
- Las kartowaty
- Las powalony, wiatrolomy
- Las spalony lub uschnięty
- Zagajnik rzadki
- Krzaki zwarte
- Kosodrzewina
- Rzadko rosnąca kosodrzewina
- Tereny podmokłe i bagienne, szuwały
- Żwirowisko

- Poziomice, skarpa sztuczna, urwisko
- Rynny korazyjne o szerokości do 3 m
- Licznik—szerokość rynny
- mianownik—głębokość rynny
- Rynny korazyjne i wąwozy o szerokości od 3 do 10 m
- Licznik—szerokość rynny
- mianownik—głębokość rynny
- Wąwozy o szerokości ponad 10 m
- Osuwisko
- Osypisko kamienne lub zwirowe
- Urwisko skalne, ściana skalna.
- Skarpa o niewyraźnej krawędzi gómej
- Skały, poziomicę poprowadzono na skałach co 50 m
- 1—skalne granie,
- 2—żleby,
- 3—śnieżniki (śniegi wieloletnie)
- Ostańce skalne
- Pojedyncze skały w stokach zalesionych
- Mur skalny
- Próg skalny w żlebie trudny do przejścia, łatwy do przejścia
- Materiał świeżych obrywów skalnych
- Rumowisko skalne nieuporządkowane, uporządkowane grawitacyjnie
- Piarg
- Strugi kamienne
- Stożek napływowy, nasypowy
- Pojedyncze głazy na stożkach napływowych oraz kamienie nadrzeczne
- Wał morenowy lub lawinowy

- Morena denną
- Fomy pełnienia
- Leje krasowe
- Schronisko turystyczne
- Dom wypoczynkowy, hotel
- Stacja GOPR
- Przystanek autobusowy związany z początkiem lub końcem szlaku turystycznego
- Drogowskaz turystyczny
- Szlaki turystyczne
- Trudne odcinki szlaków turystycznych
- Liczby obok znaków oznaczają wysokość lub głębokość przedmiotu (fomy)
- |             |   |
|-------------|---|
| b.          | — bród  |
| bas.        | — basen   |
| cmp.        | — camping   |
| d.wyp.      | — dom wypoczynkowy  |
| g.          | — gajówka   |
| GOPR        | — Górskie Ochotnicze Pogotowie Ratunkowe (siedziba)       |
| hot.        | — hotel   |
| Jask.       | — jaskinia (przy nazwie własnej)                          |
| l.          | — leśniczówka   |
| Muz.        | — muzeum (przy nazwie własnej)                            |
| ndl.        | — nadleśnictwo (siedziba)                                 |
| obs.meteor. | — obserwatorium meteorologiczne                           |
| ochr.       | — obiekt podlegający ochronie                             |
| p.          | — przystanek autobusowy                                   |
| pl.sport.   | — plac sportowy   |
| Pom.        | — pomnik (przy nazwie własnej)                            |
| Przeł.      | — przełęcz (przy nazwie własnej)                          |
| PTTK        | — Polskie Towarzystwo Turystyczno-Krajoznawcze (placówka) |
| rez.        | — rezerwat  |
| san.        | — sanatorium  |
| schr.       | — schronisko  |
| st.dośw.    | — stacja doświadczalna                                    |
| st.hydr.    | — stacja hydrologiczna                                    |
| szk.        | — szkoła  |
| szpit.      | — szpital   |
| szt.        | — sztolnia kopalniana                                     |
| t.          | — tartak  |
| TPN         | — Tatrzański Park Narodowy (siedziba dyrekcji)            |
| u.cel.      | — urząd celny   |
| uzdr.       | — uzdrowisko  |
| wdsk.       | — wodowskaz   |
| wdsp.       | — wodospad  |
| w.obs.      | — wieża obserwacyjna                                      |
| zakl.zdroj. | — zakład zdrojowy   |
| zb.w.       | — zbiornik wody   |
| Źr.         | — źródło (przy nazwie własnej)                            |



49°  
16'18"

16'

(F)

Dolina Matej

(G)



# TATRY POLSKIE

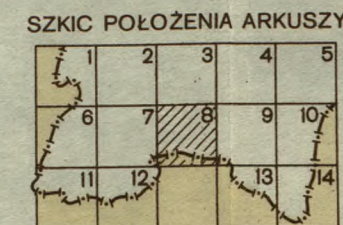
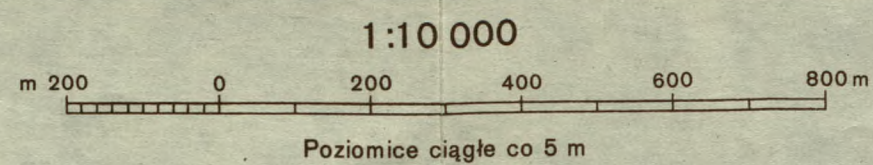
## MAPA TOPOGRAFICZNA

ARKUSZ 8



WYDANIE 1984  
Wazelnice prawa zastrzozone

Opracowanie kartograficzne i druk  
WOJSKOWE ZAKLADY KARTOGRAFICZNE  
Nakladem WYDAWNICTWA  
„CZASOPISMA WOJSKOWE”



ZARZAD TOPOGRAFICZNY  
SZTABU GENERALNEGO WP  
WARSZAWA



# Giewont

Skorowidz zawiera, w kolejności alfabetycznej, wszystkie nazwy znajdujące się na arkuszu mapy. Litera (litery) po nazwie oznacza pas, a znajdująca się po niej cyfra (cyfry) — słup, na których przecięciu znajduje się odpowiedni kwadrat siatki skorowidzowej z daną nazwą. Litery i cyfry skorowidzowe opisane są na arkuszu mapy pomiędzy jej ramką wewnętrzną a zewnętrzną

## SKOROWIDZ NAZW

### A

Awen w Ratuszu H11,12  
Awen z Korkiem Snieżnym H11

### B

Bliźniacza Studnia I12  
Bliźniaczy Komin I11  
Bystra G15

### C

Chuda Mnichowa Studnia H12  
Ciasna w Groniu H11  
Czarna Turnia G12  
Czerwona Przełęcz F13  
Czerwone Wierchy I11,12; K11  
Czoło G13

### D

Długi Giewont G,H13  
Długi Zleb I13  
Dolina Białego F14  
Dolina Bystrej F,G15  
Dolina Goryczkowa H,I15  
Dolina Kondratowa H13,14; I13  
Dolina ku Dziurze F13  
Dolina Litworowa I11  
Dolina Małe Szerokie H13  
Dolina Małej Łąki G11  
Dolina Mułowa I11

Dolina pod Zakosy I15  
Dolina Strażyska F12  
Dolina Sucha G13  
Dolina Sucha Kondracka H,I14  
Dolina Świńska I14,15  
Dolina Wielka Rówień G12,13  
Dziura Małolącka Mała I12  
Dziura nad Doliną Strażyską G13  
Dziura nad Korytem H11  
Dziura w Litworowej I11  
Dziura w Wantach H11  
Dziura za Głazami G14,15

### G

Giewont H12  
Goryczkowa Czuba K14  
Goryczkowa Przełęcz nad Zakosy K15  
Goryczkowa Przełęcz Świńska K14,15  
Goryczkowy Potok H15  
Grzybowiec G11,12

### H

Herbik H14

### I

Igła F14

### J

Jaskinia Barania I11  
Jaskinia Błotna H11  
Jaskinia Bystra G15  
Jaskinia Goryczkowa H15  
Jaskinia Juhaska G13  
Jaskinia Kalacka G15  
Jaskinia Lodowa Litworowa (system Ptasię Studni) I11  
Jaskinia Małolącka I12  
Jaskinia nad Korytem H11  
Jaskinia nad Zagonem H11  
Jaskinia Omszała I11,12  
Jaskinia pod Iglicą H11  
Jaskinia pod Wantą I11  
Jaskinia przy Jędrusiowej Dziurze I12  
Jaskinia Strzelista H11,12  
Jaskinia Snieżna Studnia I12  
Jaskinia Śpiących Rycerzy H12

Jaskinia Śpiących Rycerzy Wyżnia H12  
Jaskinia Wielka Litworowa I11  
Jaskinia w Trawie I11  
Jaskinia Wyżnia Litworowa I11  
Jaskinia za Mnichem H12  
Jaskinia z Dolomitami I11,12  
Jatki F12  
Jędrusiowa Dziura I12

### K

Kalacka Turnia G15  
Kalacki Uplaz G14  
Kamienne H15  
Kapelusze F12  
Karby I13  
Kasprowy Potok G15  
Kiernia F12  
Kobylarz H11  
Kohut F11  
Kolebiska H11  
Komin Giewontowy G13  
Komora Gwiaździsta H12  
Kondracka Kopa I12  
Kondracka Przełęcz H12  
Kondratowa Polana H14  
Kondratowy Wierch I14  
Kości Zleb G12,13; H13  
Koprowa Studnia I12  
Koprowy Zleb I12  
Koryciska I13  
Korytarz nad Piargiem I11  
Kotliny I12,15  
Kozy Grzbiet I11  
Kozy Korytarz G14,15  
Krokiew F15

Króleża Jama I11,12  
Krówski Zleb H13  
Krzesanica K11  
Kurski Zleb H13

### L

Litworowa Przełęcz I,K11  
Litworowa Studnia I11  
Lodowa Małolącka I12

### Ł

Łomik F13,14  
Łopata, grzbiet I13  
Łysanki F11

### M

Machajówka I11  
Maćkowa Dziura I11,12  
Mała Dolinka G12  
Mała Dziura Giewontowa G12  
Mała Polanka G11  
Małolącka Przełęcz I12  
Małolączniak I11  
Mały Bacuch G12  
Mały Giewont H12  
Mechy H12,13  
Mnich Małolącki H12  
Mnichowa Studnia H12  
Mnichowe Turnie H12  
Mułowa Przełęcz K11

Mysienicka Dziura G15  
Mysienickie Turnie H15

### N

Na Czoło H14  
Niebieska Studnia I11  
Niedźwiedź, szczyt H11  
Niżnia Goryczkowa Rówień H15  
Niżnia Świstówka H12  
Nyża pod Brzózka G12

### O

Ogarle H14  
Opalone, stok F15

### P

Piekło, kotlinka H13  
Polana Kalatówki G15  
Pomarańczarnia H12  
Portki I13  
Pośredni Goryczkowy Wierch K15  
Pośredni Wierszyk F11  
Przełęcz I12  
Przełęcz Białego (Na Patykach) F15  
Przełęcz Bacuch (Bacuch) G12  
Przełęcz pod Kondracką Kopą I13  
Przełęcz Siodło H12  
Przełęcz w Grzybowcu G11  
Przy Przechodzie I12  
Ptasia Studnia I11

### R

Ratusz, turnia H11  
Rówieńki, obszar G11  
Rówieńki Kondrackie G15  
Rówień I14  
Ruda Nyża G13

### S

Sarnia Skała F13  
Siklawica G12  
Siwarowa Dziura H11  
Siwarowa Przełęcz H11  
Siwarowe F14  
Skała Jelnika F12

Stawki G11  
Strażyska Polana F12  
Strażyski Potok F12  
Styrznik G12,13  
Sucha Przełęcz G13  
Suche Czuby K14  
Suchy Wierch G13  
Suchy Wierch Kondracki I13  
Suchy Zleb G14, H13  
Szczelina w Iglicy H11  
Szczelina w Krzesanicy K11  
Szczelina w Złobie Kirkora G12  
Szczurba H13  
Szeroki Zleb F15; I13

### Ś

Ścieżka nad Regłami F12,13; G11,12,13  
Świstowa Studnia I12

### T

Tunel Małolącki H11  
Tunel pod Siwarową H11

### U

Uplazkowa I12

### W

Wanta I13  
Warzecha G12  
Wielka Polana G11  
Wielka Rówień G13  
Wielka Snieżna I12


Wielka Snieżna (otwór Nad Kotlinami) I12  
Wielka Turnia H12  
Wielki Bacuch G12  
Wolarnia H13  
Wolejarnia H12  
Wrótka G14  
Wymyśle F13  
Wywierzyko Bystrej G15  
Wyżnia Goryczkowa Rówień H15  
Wyżnia Mnichowa Studnia H12,13  
Wyżnia Świstówka I12  
Wyżnie G11

### Z

Zagon H11  
Zakosy K15  
Zamecki (Słupy) G14  
Zaspalkowa Szczelina I12  
Zawieszka F13

### Ż

Zleb Banie G13  
Zleb Kirkora G,H12



M III 664/1  
Pr i wwentowa 1847.  
802 a 1987

BIBLIOTEKA KÓRNICKA

1847 M-III-664/1



Cena 100-zł.

~~A II-200~~  
M III 664/2



ZARZĄD TOPOGRAFICZNY  
SZTABU GENERALNEGO WP

# TATRY POLSKIE

Mapa topograficzna w skali 1:10000



SKOROWIDZ ARKUSZY



## DOLINA CHOCHOŁOWSKA

NAKŁADEM WYDAWNICTWA „CZASOPISMA WOJSKOWE”




# OBJAŚNIENIE ZNAKÓW

- Budynek mieszkalny, niemieszkalny
- Budynek częściowo zniszczony, zniszczony
- Kościół, kaplica
- Pomnik, krzyż lub figura religijna, samotny grób
- Stacja meteorologiczna
- Budowla o charakterze wieży
- Cmentarz zadrzewiony, nie zadrzewiony
- Skocznia narciarska
- Szałas, koleba, wiata
- Sztolnia kopalniana nieczynna
- Drogowskaz, przystanek autobusowy
- Stacja benzynowa
- Pojedynczy wielki głaz, zwął kamieni lub głazów
- Kopiec, dół
- Punkt wysokościowy i punkt na dominującym wzniesieniu. Liczba oznacza wysokość nad poziomem morza.
- Wejście do jaskini. Liczby oznaczają: w liczniku—szerokość wejścia, w mianowniku—długość i głębokość
- Linia kolejowa
- Kolej linowa terenowa
- Kolej linowa wisząca
- Wyciąg narciarski
- Droga główna, słup kilometrowy
- Droga drugorzędna, odcinek o dużym spadku
- Droga gruntowa utrzymana, droga gruntowa
- Droga polna lub leśna, ścieżka
- Droga na nasypie, w wykopie
- Przełęcz. Liczby oznaczają: w liczniku—wysokość nad poziomem morza, w mianowniku—okres dostępności
- Granica państwa
- Granica rezerwatu ścisłego
- Granica upraw
- Źródło, źródło obudowane, studnia, fontanna
- Basen kąpielowy
- Zbiornik wody
- Potok o szerokości poniżej 3, od 3 do 5, powyżej 5 m
- Podziemny odcinek rzeki lub potoku
- Brzeg urwisty potoku, progi

- Potok, jezioro—okresowo wysychające
- Potok w wykopie, w obwałowaniu
- Wodospad, wodowskaz
- Opis głębokości, izobaty co 10 m
- Kamienie wystające nad wodę
- Most, mały most, bród
- Ogrodzenie kamienne lub murowane
- Ogrodzenie z kamieni
- Ogrodzenie z prętów żelaznych
- Ogrodzenie z siatki drucianej
- Płot lub parkan drewniany
- Żywopłot
- Wał, grobla
- Łąka, pastwisko
- Mchy i porosty
- Inna roślinność trawiasta
- Sad
- Rząd drzew
- Drzewa i krzaki przy drodze, nad rzeką
- Wyróżniające się drzewo: iglaste, liściaste
- Las
- Przesieka leśna
- Zagajnik
- Rodzaj drzewostanu
- Las rzadki
- Las karłowaty
- Las powalony, wiatrolomy
- Las spalony lub uschnięty
- Zagajnik rzadki
- Krzaki zwarte
- Kosodrzewina
- Rzadko rosnąca kosodrzewina
- Tereny podmokłe i bagienne, szuwały
- Żwirowisko

- Poziomice, skarpa sztuczna, urwisko
- Rynny korazyjne o szerokości do 3 m
- Licznik—szerokość rynny
- mianownik—głębokość rynny
- Rynny korazyjne i wąwozy o szerokości od 3 do 10 m
- Licznik—szerokość rynny
- mianownik—głębokość rynny
- Wąwozy o szerokości ponad 10 m
- Osuwisko
- Osypisko kamienne lub żwirowe
- Urwisko skalne, ściana skalna.
- Skarpa o niewyraźnej krawędzi górnej
- Skąły, poziomice poprowadzono na skałach co 50 m
- 1—skalne granie,
- 2—żlebny,
- 3—śnieżniki (śniegi wieloletnie)
- Ostańce skalne
- Pojedyncze skały w stokach zalesionych
- Mur skalny
- Próg skalny w żlebie trudny do przejścia, łatwy do przejścia
- Materiał świeżych obrywów skalnych
- Rumowisko skalne nieuporządkowane, uporządkowane grawitacyjne
- Piarg
- Stugi kamienne
- Stożek napływowy, nasypowy
- Pojedyncze głazy na stożkach napływowych oraz kamienie nadrzeczne
- Wał morenowy lub lawinowy

- Morena denną
- Fomy pełznięcia
- Leje krasowe
- schr.* Schronisko turystyczne
- d. wyp.* Dom wypoczynkowy, hotel
- Stacja GÖPR
- Przystanek autobusowy związany z początkiem lub końcem szlaku turystycznego
- Drogowskaz turystyczny
- Szlaki turystyczne
- Trudne odcinki szlaków turystycznych
- Liczby obok znaków oznaczają wysokość lub głębokość przedmiotu (fomy)
- b.* — bród
- bas.* — basen
- cmp.* — camping
- d. wyp.* — dom wypoczynkowy
- g.* — gajówka
- GÖPR* — Górskie Ochotnicze Pogotowie Ratunkowe (siedziba)
- hot.* — hotel
- Jask.* — jaskinia (przy nazwie własnej)
- l.* — leśniczówka
- Muz.* — muzeum (przy nazwie własnej)
- ndl.* — nadleśnictwo (siedziba)
- obs. meteor.* — obserwatorium meteorologiczne
- ochr.* — obiekt podlegający ochronie
- p.* — przystanek autobusowy
- pl. sport.* — plac sportowy
- Pom.* — pomnik (przy nazwie własnej)
- Przeł.* — przełęcz (przy nazwie własnej)
- PTTK* — Polskie Towarzystwo Turystyczno-Krajoznawcze (placówka)
- rez.* — rezerwat
- san.* — sanatorium
- schr.* — schronisko
- st. dośw.* — stacja doświadczalna
- st. hydr.* — stacja hydrologiczna
- szk.* — szkoła
- szpit.* — szpital
- szt.* — sztolnia kopalniana
- t.* — tarlak
- TPN* — Tatrzański Park Narodowy (siedziba dyrekcji)
- u. cel.* — urząd celny
- uzdr.* — uzdrowisko
- w. obs.* — wieża obserwacyjna
- zakł. zdroj.* — zakład zdrojowy
- zb. w.* — zbiornik wody
- Zr.* — źródło (przy nazwie własnej)









# Dolina Chochołowska

Skorowidz zawiera, w kolejności alfabetycznej, wszystkie nazwy znajdujące się na arkuszu mapy. Litera (litery) po nazwie oznacza pas, a znajdująca się po niej cyfra (cyfry) — słup, na których przecięciu znajduje się odpowiedni kwadrat siatki skorowidzowej z daną nazwą. Litery i cyfry skorowidzowe opisane są na arkuszu mapy pomiędzy jej ramką wewnętrzną a zewnętrzną.

## SKOROWIDZ NAZW

### B

Baniste K5  
Banisty Żleb K5  
Baraniarka K5  
Bobrowiec H2  
Bobrowiecka Przełęcz I2  
Bobrowiecki Potok I2  
Bobrowiecki Uplaz H2  
Bobrowiecki Żleb I2

### C

Chłopska Wspólnota Leśna G4; H4,5; K5  
Chochołowska Polana I3  
Chochołowski Potok G4; I3  
Chochołowski Regiel I3  
Ciemiączek F4  
Ciemny Żleb H3  
Czolo K1

### D

Długa Polana G4  
Długi Uplaz K1  
Dolina Chochołowska F4,5; G,H4  
Dolina Długa G3,4  
Dolina Dudowa G,H5  
Dolina Huciańska G5  
Dolina Iwaniacka I5  
Dolina Kryta F3,4; G4  
Dolina Starobociańska I4; K4,5  
Dolinczański Potok I2  
Dolinczański Żleb I,K2

### Dolinka I2

Dudowe Spady H5  
Dwojaki H3  
Dwojakowy Żleb H3  
Dział I5  
Dziura nad Potokiem H4,5  
Dziura w Zawieszistej H4

### F

Furkaska G3

### G

Głębowiec H3,4  
Grzeń G4; I1

### H

Hawiańska Droga I,K5  
Hrubas H3  
Hrubasowy Uplaz H3  
Huciańskie Banie G5

### I

Iwaniacki Potok I5

### J

Jamborowy Wierch H2  
Jamska Czuba G5  
Jarząbczy Regiel I,K3  
Jasiorów Żleb I2,3  
Jaskinia Mała H4  
Jaskinia Rybia H4  
Jaworzyński Przystop G4  
Juraniowa Przełęcz G,H3

### K

Kalwaria H5  
Kamienne Mleko H4  
Kamieny Żleb G5  
Karczma I5  
Klinowa Czuba F5  
Klinowe Siodło G5  
Kliny I5  
Kobyła Głowa I4  
Kobylarka H,I3  
Kobyle Głowy G5; I5

### Kolesa H5

Koniarnia G,H4  
Koryciańska Czuba F4  
Koryciańskie Turnie F4  
Kościół H5  
Koziniec, las F5  
Koziniecki Żleb F5  
Krowieniec (Krowi Żleb) I4  
Krużlik I1  
Kryta Czuba F4  
Kryta Polana G4  
Kulawiec K4

### L

Litworowy Potok K2  
Litworowy Żleb K1,2

### Ł

Łucznińska Przełęcz I1

### M

Małe Kopisko I2  
Mały Ciemięniak G4  
Mały Kopieniec I4  
Między Ściany, wawóz G4,5; H5  
Młaskacz K4  
Mnichy Chochołowskie H3  
Mokry Żleb K4  
Mokry Żlebek K2

### N

Niżnia Jarząbca Polana I3

### Niżnia Chochołowska Brama G4

### P

Parzączak G3  
Piece, zbocze H5  
Piece (Banie), skały H3  
Piekło, żleb K5  
Polana Dudówka I,K4  
Polana Huciańska G4,5  
Polana Iwanówka I4  
Polana Jamy G5  
Polana Jaworzyna G3  
Polana pod Jaworki G4  
Polana Przystop G3  
Polana Trzydniówka I4  
Polana Wierszyk H5  
Pośrednie, grzbień G3  
Pośrednie, zbocze K4  
Przełęcz pod Furkaską G3  
Ptasiniec K3

### R

Ropa K3  
Rosochowaty Żleb F5

### S

Schron przy Ścianach H5  
Schron w Dudzińcu H4  
Schron w Międzyścianach I G5  
Schron w Międzyścianach III G5  
Schron w skale Kmiotowicza I G4

### Schron w Wielkich Koryciskach F3,4

Skorusi Żleb H,I3  
Skrajniak H4  
Smytnia K2  
Spalenisko G3,4  
Spalona Czuba G5  
Starobociańska Polana I4  
Starobociański Potok I4  
Stawiańce I2  
Szałasiska I5  
Szeroki Uplaz H2,3  
Szeroki Żleb H3

### Ś

Ścieżka nad Regłami G5

### T

Trzydniwiańska Dolinka I,K3  
Trzydniwiański Uplaz K3  
Turnia Olejarnia H4  
Tyrałowa Czuba F3  
Tyrałówka F3

### U

Upalone I2

### W

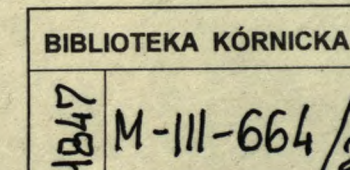
Wielka Dolina Sucha F5  
Wielkie Kopisko I3  
Wielkie Koryciska F4  
Wielkie Turnie H4  
Wielki Ciemięniak G4  
Wielki Kopieniec I4  
Wydarte K4  
Wyżnia Chochołowska Brama H4  
Wyżnia Dolina Chochołowska I,K2  
Wyżnia Dudowa Rówień H5  
Wyżnia Jarząbca Polana K2

### Z

Zameczysko F3  
Zawieszista H4  
Zbójcka Dziura H4



M III 664/2  
Nr inwentarzowy: 1847  
802 a 1987

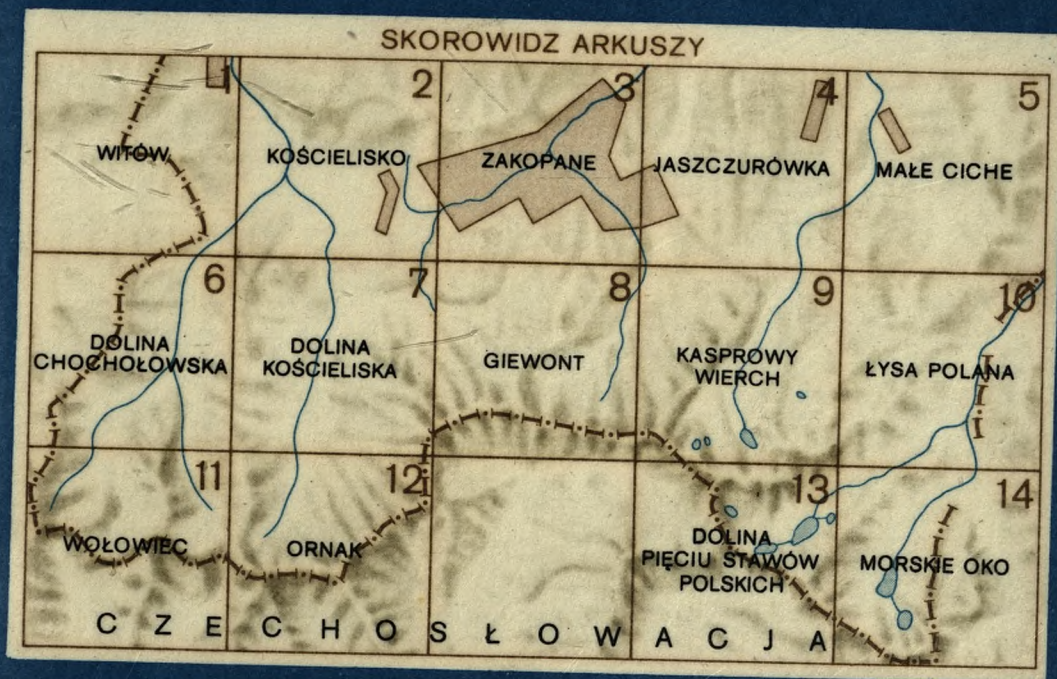




Cena 100-zł.



M II 664/3



ZARZĄD TOPOGRAFICZNY  
SZTABU GENERALNEGO WP

# TATRY POLSKIE

Mapa Topograficzna w skali 1:10000



DOLINA PIĘCIU STAWÓW POLSKICH

NAKŁADEM WYDAWNICTWA „CZASOPISMA WOJSKOWE”



# OBJAŚNIENIE ZNAKÓW

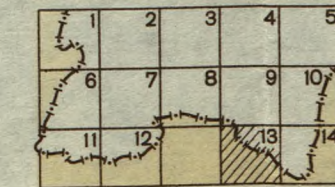
- Budynek mieszkalny, niemieszkalny
- Budynek częściowo zniszczony, zniszczony
- Kościół, kaplica
- Pomnik, krzyż lub figura religijna, samotny grób
- Stacja meteorologiczna
- Budowla o charakterze wieży
- Cmentarz zadrzewiony, nie zadrzewiony
- Skocznia narciarska
- Szałas, koleba, wiata
- Sztolnia kopalniana nieczynna
- Drogowskaz, przystanek autobusowy
- Stacja benzynowa
- Pojedynczy wielki głaz, zwał kamieni lub głazów
- Kopiec, dół
- Punkt wysokościowy i punkt na dominującym wzniesieniu. Liczba oznacza wysokość nad poziomem morza.
- Wejście do jaskini. Liczby oznaczają: w liczniku—szerokość wejścia, w mianowniku—długość i głębokość
- Linia kolejowa
- Kolej linowa terenowa
- Kolej linowa wisząca
- Wyciąg narciarski
- Droga główna, słup kilometrowy
- Droga drugorzędna, odcinek o dużym spadku
- Droga gruntowa utrzymana, droga gruntowa
- Droga polna lub leśna, ścieżka
- Droga na nasypie, w wykopie
- Przełęcz. Liczby oznaczają: w liczniku—wysokość nad poziomem morza, w mianowniku—okres dostępności
- Granica państwa
- Granica rezerwatu ścisłego
- Granica upraw
- Źródło, źródło obudowane, studnia, fontanna
- Basen kąpielowy
- Zbiornik wody
- Potok o szerokości poniżej 3, od 3 do 5, powyżej 5 m
- Podziemny odcinek rzeki lub potoku
- Brzeg urwisty potoku, progi

- Potok, jezioro—okresowo wysychające
- Potok w wykopie, w obwałowaniu
- Wodospad, wodowskaz
- Opis głębokości, izobaty co 10 m
- Kamienie wystające nad wodę
- Most, mały most, bród
- Ogrózenie kamienne lub murowane
- Ogrózenie z kamieni
- Ogrózenie z prętów żelaznych
- Ogrózenie z siatki drucianej
- Płot lub parkan drewniany
- Żywoplot
- Wał, grobla
- Łąka, pastwisko
- Mchy i porosty
- Inna roślinność trawiasta
- Sad
- Rząd drzew
- Drzewa i krzaki przy drodze, nad rzeką
- Wyróżniające się drzewo: iglaste, liściaste
- Las Przesieka leśna Zagajnik
- Rodzaj drzewostanu *świerk* *buk*
- Las rzadki
- Las karłowaty
- Las powalony, wiatrolomy
- Las spalony lub uschnięty
- Zagajnik rzadki
- Krzaki zwarte
- Kosodrzewina
- Rzadko rosnąca kosodrzewina
- Tereny podmokłe i bagienne, szuwały
- Żwirowisko

- Poziomice, skarpa sztuczna, urwisko
- Rynny korazyjne o szerokości do 3 m Licznik—szerokość rynny mianownik—głębokość rynny
- Rynny korazyjne i wąwozy o szerokości od 3 do 10 m Licznik—szerokość rynny mianownik—głębokość rynny
- Wąwozy o szerokości ponad 10 m
- Osuwisko
- Osypisko kamienne lub żwirowe
- Urwisko skalne, ściana skalna. Skarpa o niewyraźnej krawędzi gómej
- Skały, poziomicę poprowadzono na skalach co 50 m
- 1—skalne granie, 2—żłeb, 3—śnieżniki (śniegi wieloletnie)
- Ostańce skalne
- Pojedyncze skały w stokach zalesionych
- Mur skalny
- Próg skalny w żłebie trudny do przejścia, łatwy do przejścia
- Materiał świeżych obrywów skalnych
- Rumowisko skalne nieuporządkowane, uporządkowane grawitacyjnie
- Piarg
- Stugi kamienne
- Stożek napływowy, nasypowy
- Pojedyncze głazy na stożkach napływowych oraz kamienie nadrzeczne
- Wał morenowy lub lawinowy

- Morena denną
- Fomy pełznienia
- Leje krasowe
- Schronisko turystyczne
- Dom wypoczynkowy, hotel
- Stacja GOPR
- Przystanek autobusowy związany z początkiem lub końcem szlaku turystycznego
- Drogowskaz turystyczny
- Szlaki turystyczne
- Szlaki turystyczne
- Szlaki turystyczne
- Trudne odcinki szlaków turystycznych
- Liczby obok znaków oznaczają wysokość lub głębokość przedmiotu (formy)
- b. — bród
- bas. — basen
- cmp. — camping
- d. wyp. — dom wypoczynkowy
- g. — gajówka
- GOPR — Górskie Ochotnicze Pogotowie Ratunkowe (siedziba)
- hot. — hotel
- Jask. — jaskinia (przy nazwie własnej)
- l. — leśniczówka
- Muz. — muzeum (przy nazwie własnej)
- ndl. — nadleśnictwo (siedziba)
- obs. meteor. — obserwatorium meteorologiczne
- ochr. — obiekt podlegający ochronie
- p. — przystanek autobusowy
- pl. sport. — plac sportowy
- Pom. — pomnik (przy nazwie własnej)
- Przeł. — przełęcz (przy nazwie własnej)
- PTTK — Polskie Towarzystwo Turystyczno-Krajoznawcze (placówka)
- rez. — rezerwat
- san. — sanatorium
- schr. — schronisko
- st. dośw. — stacja doświadczalna
- st. hydr. — stacja hydrologiczna
- szk. — szkoła
- szpit. — szpital
- szt. — sztolnia kopalniana
- t. — tartak
- TPN — Tatrzański Park Narodowy (siedziba dyrekcji)
- u. cel. — urząd celny
- uzdr. — uzdrowisko
- wdsk. — wodowskaz
- wdsp. — wodospad
- w. obs. — wieża obserwacyjna
- zakł. zdroj. — zakład zdrojowy
- zb. w. — zbiornik wody
- Źr. — źródło (przy nazwie własnej)







## Dolina Pięciu Stawów Polskich

Skorowidz zawiera, w kolejności alfabetycznej, wszystkie nazwy znajdujące się na arkuszu mapy. Litera (litery) po nazwie oznacza pas, a znajdująca się po niej cyfra (cyfry) — stóp, na których przecięciu znajduje się odpowiedni kwadrat siatki skorowidzowej z daną nazwą. Litery i cyfry skorowidzowe opisane są na arkuszu mapy pomiędzy jej ramką wewnętrzną a zewnętrzną.

### SKOROWIDZ NAZW

#### B

Bacowa Skała L20  
Brzuchaty Piarg N20  
Buczynowa Dolinka L20  
Buczynowa Koleba L20  
Buczynowa Strażnica L19,20

#### C

Ciemnosmreczyńska Przełęczka O20  
Ciemnosmreczyńska Turnia O20  
Czarna Ławka N19  
Czarna Skała M18  
Czarne Ściany L19  
Czarny Piarg N18,19  
Czarny Staw Polski N19  
Czerwony Piarg N20

#### D

Dolina za Mnichem N,O20  
Dolina Pięciu Stawów Polskich M18,19,20  
Dolina Roztoki L20  
Dolinka pod Kolem L,M18  
Dziurawy Kopiniec O20

#### G

Gąsienicowa Przełęczka L18  
Gąsienicowa Turnia L18  
Gładka Przełęcz M18  
Gładkie, zboczce M18

Gładkie Kopki M18  
Gładki Wierch M18  
Głaźna Czuba O20  
Głaźne Wrótka O20

#### H

Hrudy Piarg M20

#### K

Kirowy Uplaz N20  
Kolo L18  
Kołowa Czuba (Kołowa Turnia) L18,19  
Kopa nad Wrotami O20  
Kopki N20  
Kotelnica, grzbiet N18,19  
Kozia Dolinka L19  
Kozia Przełęcz L19  
Kozia Przełęcz Wyznia L19  
Kozie Czuby L19  
Kozie Percie L19  
Kozł Wierch L19

#### L

Liliowe, kocioł N19,20  
Liptowska Ławka Niżnia N19  
Liptowska Ławka Wyznia N19,20  
Liptowskie Mury N19,20; O20

#### M

Maly Kozł Wierch L18  
Maly Staw M20  
Miedziane N20  
Miedziany Kostur M,N20  
Miedziany Uplaz N20  
Mylna Przełęcz L18

#### N

Niebieska Przełęcz L18  
Niebieska Turnia L18  
Niedźwiedź, wzgórza M20  
Niżnie Rzędy L20  
Niżnie Solnisko M19  
Niżni Liptowski Kostur N19  
Niżni Zagon L20

#### O

Orla Peré L18,19

#### P

Piargi pod Sikiawą L20  
Pośrednia Turnia L17  
Potok Roztoka L20  
Przedni Staw M20  
Przełęczka nad Dolinką Buczynową L19,20  
Przełęcz nad Wrotami O20  
Przełęcz Schodki L18  
Pusta Dolinka L19

#### R

Rysa Zaruskiego L19

#### S

Schronisko w Pięciu Stawach M20  
Sikiawa, wodospad M20  
Skrajna Przełęcz L17  
Skrajna Turnia L17  
Skrajny Żleb L17  
Stara Koleba M19  
Stare Solnisko M19  
Stawek na Kopkach O20  
Suche L20  
Szeroki Żleb L,M19  
Szpiglasowa Przełęcz N20  
Szpiglasowe Kopki N20  
Szpiglasowe Percie N19  
Szpiglasowe Stawki N20

Szpiglasowy Kopiniec N20  
Szpiglasowy Wierch N20

#### Ś

Świnica L18  
Świnicka Kotlinka L17  
Świnicka Przełęcz L17,18

#### U

Usypisty Żleb N18,19

#### W

Walentkowa Grań L18  
Walentkowa Kopka L18  
Walentkowa Przełęcz L18  
Walentkowy Wierch M17,18  
Wielki Staw M20  
Wodospad Buczynowa Sikiawa L20  
Wodospad Sikiawa M20  
Wolarczyńska M19  
Wole Oko M18  
Wrota Chałubińskiego O20  
Wrótka L20  
Wyznia Kopa M20  
Wyznie Rzędy L19,20  
Wyznie Solnisko M19  
Wyznie Szpiglasowe Wrótka N20  
Wyzni Liptowski Kostur N19,20  
Wyzni Zagon L20

#### Z

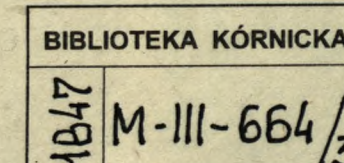
Zadnia Siczkowa Przełęcz L19  
Zadnie Kolo L18  
Zadni Kościelec L18  
Zadni Litworowy Żleb L20  
Zadni Mnich O20  
Zadni Mnichowy Piarg O20  
Zadni Piarg L,M18  
Zadni Staw (pod Kolem) M18  
Zamarła Turnia L19  
Zawrat L18  
Zawratowa Turnia L18  
Zawratowy Żleb L18  
Zmarzła Przełęczka Wyznia L18,19  
Zmarzła Przełęcz L19  
Zmarzłe Czuby L18,19

#### Ż

Żleb Kulczyńskiego L19  
Żydowski Żleb L18



M III 664/3  
Nr inwent. 1847  
802 a 1387





Cena 100 zł.



ZARZĄD TOPOGRAFICZNY  
SZTABU GENERALNEGO WP

# TATRY POLSKIE

Mapa topograficzna w skali 1:10000



## WITÓW



NAKŁADEM WYDAWNICTWA „CZASOPISMA WOJSKOWE”



# OBJAŚNIENIE ZNAKÓW

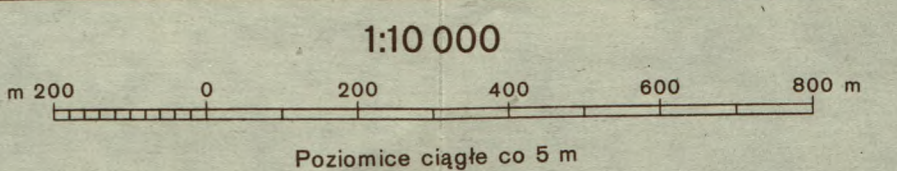
- Budynek mieszkalny, niemieszkalny
- Budynek częściowo zniszczony, zniszczony
- Kościół, kaplica
- Pomnik, krzyż lub figura religijna, samotny grób
- Stacja meteorologiczna
- Budowla o charakterze wieży
- Cmentarz zadrzewiony, nie zadrzewiony
- Skocznia narciarska
- Szalasy, koleba, wiata
- Sztolnia kopalniana nieczynna
- Drogowskaz, przystanek autobusowy
- Stacja benzynowa
- Pojedynczy wielki głaz, zwal kamieni lub głazów
- Kopiec, dół
- Punkt wysokościowy i punkt na dominującym wzniesieniu. Liczba oznacza wysokość nad poziomem morza.
- Wejście do jaskini. Liczby oznaczają: w liczniku—szerokość wejścia, w mianowniku—długość i głębokość
- Linia kolejowa
- Kolej linowa terenowa
- Kolej linowa wisząca
- Wyciąg narciarski
- Droga główna, słup kilometrowy
- Droga drugorzędna, odcinek o dużym spadku
- Droga gruntowa utrzymana, droga gruntowa
- Droga polna lub leśna, ścieżka
- Droga na nasypie, w wykopie
- Przełęcz. Liczby oznaczają: w liczniku—wysokość nad poziomem morza, w mianowniku—okres dostępności
- Granica państwa
- Granica rezerwatu ścisłego
- Granica upraw
- Źródło, źródło obudowane, studnia, fontanna
- Basen kąpielowy
- Zbiornik wody
- Potok o szerokości poniżej 3, od 3 do 5, powyżej 5 m
- Podziemny odcinek rzeki lub potoku
- Brzeg urwisty potoku, progi
- Potok, jezioro—okresowo wysychające
- Potok w wykopie, w obwałowaniu
- Wodospad, wodowskaz
- Opis głębokości, izobaty co 10 m
- Kamienie wystające nad wodę
- Most, mały most, bród
- Ogrodzenie kamienne lub murowane
- Ogrodzenie z kamieni
- Ogrodzenie z prętów żelaznych
- Ogrodzenie z siatki drucianej
- Plot lub parkan drewniany
- Żywopłot
- Wał, grobla
- Łąka, pastwisko
- Mchy i porosty
- Inna roślinność trawiasta
- Sad
- Rząd drzew
- Drzewa i krzaki przy drodze, nad rzeką
- Wyróżniające się drzewo: iglaste, liściaste
- Las
- Przesieka leśna
- Zagajnik
- Rodzaj drzewostanu
- Las rzadki
- Las karłowaty
- Las powalony, wiatrolomy
- Las spalony lub uschnięty
- Zagajnik rzadki
- Krzaki zwarte
- Kosodrzewina
- Rzadko rosnąca kosodrzewina
- Tereny podmokłe i bagienne, szuwały
- Żwirowisko

- Poziomica, skarpa sztuczna, urwisko
- Rynny korazyjne o szerokości do 3 m
- Licznik—szerokość rynny
- mianownik—głębokość rynny
- Rynny korazyjne i wąwozy o szerokości od 3 do 10 m
- Licznik—szerokość rynny
- mianownik—głębokość rynny
- Wąwozy o szerokości ponad 10 m
- Osuwisko
- Osypisko kamienne lub żwirowe
- Urwisko skalne, ściana skalna.
- Skarpa o niewyraźnej krawędzi górnej
- Skaly, poziomice poprowadzone na skałach co 50 m
- 1—skalne granie,
- 2—żłeb,
- 3—śnieżniki (śniegi wieloletnie)
- Ostańce skalne
- Pojedyncze skały w stokach zalesionych
- Mur skalny
- Próg skalny w żłebie trudny do przejścia, łatwy do przejścia
- Materiał świeżych obrywów skalnych
- Rumowisko skalne nieuporządkowane, uporządkowane grawitacyjnie
- Piarg
- Strugi kamienne
- Stożek napływowy, nasypowy
- Pojedyncze głazy na stożkach napływowych oraz kamierce nadrzeczne
- Wał morenowy lub lawinowy

- Morena denną
  - Fomy pełnienia
  - Leje krasowe
  - Schronisko turystyczne
  - Dom wypoczynkowy, hotel
  - Stacja GOPR
  - Przystanek autobusowy związany z początkiem lub końcem szlaku turystycznego
  - Drogowskaz turystyczny
  - Szlaki turystyczne
  - Trudne odcinki szlaków turystycznych
- Liczby obok znaków oznaczają wysokość lub głębokość przedmiotu (fomy)
- b. — bród
  - bas. — basen
  - cmp. — camping
  - d.wyp. — dom wypoczynkowy
  - g. — gajówka
  - GOPR — Górskie Ochotnicze Pogotowie Ratunkowe (siedziba)
  - hot. — hotel
  - Jask. — jaskinia (przy nazwie własnej)
  - l. — leśniczówka
  - Muz. — muzeum (przy nazwie własnej)
  - ndl. — nadleśnictwo (siedziba)
  - obs.meteor. — obserwatorium meteorologiczne
  - ochr. — obiekt podlegający ochronie
  - p. — przystanek autobusowy
  - pl.sport. — plac sportowy
  - Pom. — pomnik (przy nazwie własnej)
  - Przeł. — przełęcz (przy nazwie własnej)
  - PTTK — Polskie Towarzystwo Turystyczno-Krajoznawcze (placówka)
  - rez. — rezerwat
  - san. — sanatorium
  - schr. — schronisko
  - st.dośw. — stacja doświadczalna
  - st.hydr. — stacja hydrologiczna
  - szk. — szkoła
  - szpit. — szpital
  - szt. — sztolnia kopalniana
  - t. — tarlak
  - TPN — Tatrzański Park Narodowy (siedziba dyrekcji)
  - u.cel. — urząd celny
  - uzdr. — uzdrowisko
  - wdsp. — wodospad
  - w.obs. — wieża obserwacyjna
  - zakł.zdroj. — zakład zdrojowy
  - zb.w. — zbiornik wody
  - Źr. — źródło (przy nazwie własnej)

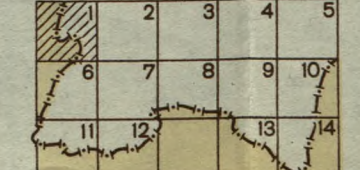
19°  
49°  
19'10"  
19'  
A  
B





1:10 000

SZKIC POŁOŻENIA ARKUSZY



Druk WZKart. BR. sam. M-2020. X-42421. nakład 51000



## Witów

Skorowidz zawiera, w kolejności alfabetycznej, wszystkie nazwy znajdujące się na arkuszu mapy. Litera (litery) po nazwie oznacza pas, a znajdująca się po niej cyfra (cyfry) — słup, na których przecięciu znajduje się odpowiedni kwadrat siatki skorowidzowej z daną nazwą. Litery i cyfry skorowidzowe opisane są na arkuszu mapy pomiędzy jej ramką wewnętrzną a zewnętrzną.

### SKOROWIDZ NAZW

#### B

Basiorówka C3,4  
Bzdykówka B3

#### C

Chłopska Wspólnota Leśna C4,5  
Chochołowski Potok E5  
Cicha Polana D5  
Cyrhla C5  
Czarny Dunajec A5

#### D

Dolina Chochołowska E5  
Do Wierchu A4

#### G

Guzalówka B3

#### H

Hurchoci Wierch B5

#### K

Koszarzyska C4,5  
Koziniecki Ziebr E5

#### M

Machajkówka B4

Magura Witowska C3  
Mała Dolina Sucha E5  
Mała Korycińska E4  
Między Potoki A4  
Mnichówka B5  
Molkówka E5  
Morgasówka B5

#### P

Pohradzka Polana A5  
Polana Przysłop C4  
Potok Magura A5; B4  
Przybylanka C5

#### S

Siwiańskie Turnie E5  
Skoruszówka A4

#### W

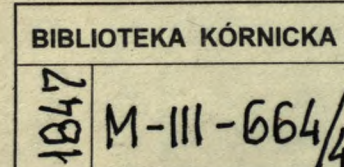
Wielka Dolina Sucha E5  
Witowski Przysłop C4  
Witów, m. A5

#### Z

Zdychałówka D5



M III 664/4  
M Invent. 1867.  
802 a 1987





Cena 100-zł.



ZARZĄD TOPOGRAFICZNY  
SZTABU GENERALNEGO WP

# TATRY POLSKIE

Mapa Topograficzna w skali 1:10000



## MAŁE CICHE

NAKŁADEM WYDAWNICTWA „CZASOPISMA WOJSKOWE”



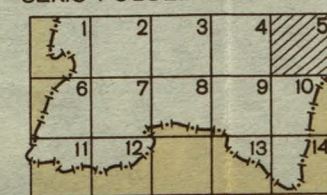
# OBJAŚNIENIE ZNAKÓW

- Budynek mieszkalny, niemieszkalny
- Budynek częściowo zniszczony, zniszczony
- Kościół, kaplica
- Pomnik, krzyż lub figura religijna, samotny grób
- Stacja meteorologiczna
- Budowla o charakterze wieży
- Cmentarz zadrzewiony, nie zadrzewiony
- Skocznia narciarska
- Szalasy, koleba, wiata
- Sztolnia kopalniana nieczynna
- Drogowskaz, przystanek autobusowy
- Stacja benzynowa
- Pojedynczy wielki głaz, zwal kamienny lub głazów
- Kopiec, dół
- Punkt wysokościowy i punkt na dominującym wzniesieniu. Liczba oznacza wysokość nad poziomem morza.
- Wejście do jaskini. Liczby oznaczają: w liczniku—szerokość wejścia, w mianowniku—długość i głębokość
- Linia kolejowa
- Kolej linowa terenowa
- Kolej linowa wisząca
- Wyciąg narciarski
- Droga główna, słup kilometrowy
- Droga drugorzędna, odcinek o dużym spadku
- Droga gruntowa utrzymana, droga gruntowa
- Droga polna lub leśna, ścieżka
- Droga na nasypie, w wykopie
- Przełęcz. Liczby oznaczają: w liczniku—wysokość nad poziomem morza, w mianowniku—określenie dostępności
- Granica państwa
- Granica rezerwatu ścisłego
- Granica upraw
- Źródło, źródło obudowane, studnia, fontanna
- Basen kąpielowy
- Zbiornik wody
- Potok o szerokości poniżej 3, od 3 do 5, powyżej 5 m
- Podziemny odcinek rzeki lub potoku
- Brzeg urwisty potoku, progi
- Potok, jezioro—okresowo wysychające
- Potok w wykopie, w obwałowaniu
- Wodospad, wodowskaz
- Opis głębokości, izobaty co 10 m  
Kamienie wystające nad wodę
- Most, mały most, bród
- Ogrodzenie kamienne lub murowane
- Ogrodzenie z kamieni
- Ogrodzenie z prętów żelaznych
- Ogrodzenie z siatki drucianej
- Plot lub parkan drewniany
- Żywopłot
- Wał grobla
- Łąka, pastwisko
- Mchy i porosty
- Inna roślinność trawiasta
- Sad
- Rząd drzew
- Drzewa i krzaki przy drodze, nad rzeką
- Wyróżniające się drzewo: iglaste, liściaste
- Las  
Prześieka leśna  
Zagajnik
- Rodzaj drzewostanu  
świerk  
buk
- Las rzadki  
Las karłowaty
- Las powalony, wiatrolomy  
Las spalony lub uschnięty
- Zagajnik rzadki  
Krzaki zwarte
- Kosodrzewina  
Rzadko rosnąca kosodrzewina
- Tereny podmokłe i bagienne, szuwały
- Żwirowisko



- Poziomice, skarpa sztuczna, urwisko
- Rynny korazyjne o szerokości do 3 m  
Licznik—szerokość rynny  
mianownik—głębokość rynny
- Rynny korazyjne i wąwozy o szerokości od 3 do 10 m  
Licznik—szerokość rynny  
mianownik—głębokość rynny
- Wąwozy o szerokości ponad 10 m
- Osuwisko
- Osypisko kamienne lub żwirowe
- Urwisko skalne, ściana skalna.  
Skarpa o niewyraźnej krawędzi gómej
- Skąły, poziomicę poprowadzono na skałach co 50 m
- 1—skalne granie,  
2—żłaby,  
3—śnieżniki (śniegi wieloletnie)
- Ostańce skalne
- Pojedyncze skały w stokach zalesionych
- Mur skalny
- Próg skalny w żłobie trudny do przejścia, łatwy do przejścia
- Materiał świeżych obrywów skalnych
- Rumowisko skalne nieuporządkowane, uporządkowane grawitacyjnie
- Piarg
- Strugi kamienne
- Stożek napływowy, nasypowy
- Pojedyncze głazy na stożkach napływowych oraz kamieńce nadrzeczne
- Wał morenowy lub lawinowy
- Morena denną
- Formy pełnienia
- Leje krasowe
- Schronisko turystyczne
- Dom wypoczynkowy, hotel
- Stacja GOPR
- Przystanek autobusowy związany z początkiem lub końcem szlaku turystycznego
- Drogowskaz turystyczny
- Szlaki turystyczne
- Trudne odcinki szlaków turystycznych
- Liczby obok znaków oznaczają wysokość lub głębokość przedmiotu (formy)
- b. — bród
- bas. — basen
- cmp. — camping
- d.wyp. — dom wypoczynkowy
- g. — gajówka
- GOPR — Górskie Ochotnicze Pogotowie Ratunkowe (siedziba)
- hot. — hotel
- Jask. — jaskinia (przy nazwie własnej)
- l. — leśniczówka
- Muz. — muzeum (przy nazwie własnej)
- ndl. — nadleśnictwo (siedziba)
- obs.meteor. — obserwatorium meteorologiczne
- ochr. — obiekt podlegający ochronie
- p. — przystanek autobusowy
- pl.sport. — plac sportowy
- Pom. — pomnik (przy nazwie własnej)
- Przeł. — przełęcz (przy nazwie własnej)
- PTTK — Polskie Towarzystwo Turystyczno-Krajoznawcze (placówka)
- rez. — rezerwat
- san. — sanatorium
- schr. — schronisko
- st.dośw. — stacja doświadczalna
- st.hydr. — stacja hydrologiczna
- szk. — szkoła
- szpít. — szpital
- szt. — sztolnia kopalniana
- t. — tartak
- TPN — Tatzański Park Narodowy (siedziba dyrekcji)
- u.cel. — urząd celny
- uzdr. — uzdrowisko
- wdsk. — wodowskaz
- wdsp. — wodospad
- w.obs. — wieża obserwacyjna
- zakł.zdroj. — zakład zdrojowy
- zb.w. — zbiornik wody
- Źr. — źródło (przy nazwie własnej)







## Małe Ciche

Skorowidz zawiera, w kolejności alfabetycznej, wszystkie nazwy znajdujące się na arkuszu mapy. Litera (litery) po nazwie oznacza pas, a znajdująca się po niej cyfra (cyfry) — słup, na których przecięciu znajduje się odpowiedni kwadrat siatki skorowidzowej z daną nazwą. Litery i cyfry skorowidzowe opisane są na arkuszu mapy pomiędzy jej ramką wewnętrzną a zewnętrzną.

### SKOROWIDZ NAZW

#### B

Błociska, m. C22  
Broniarski Żleb D,E21  
Brzanówka D23  
Brzegi, m. A25  
Brzegowski Potok A25

#### C

Cicha Woda (Cichowiańska Woda) A21,22  
Ciemne Smreczyny D22,23  
Cyrhla nad Białką, m. B25

#### D

Dolina Filipka E23  
Dolina Łężna D22  
Droga Oswalda Balzera C24; C,D21; D23,24,25;  
E25  
Dudowski Potok B23

#### F

Filipcański Potok B22; C22,23; E23  
Filipcański Przysłop E22  
Filipcański Wierch E22  
Furtakówka A21

#### G

Głodówka, m. B25  
Groń, góra B21

#### H

Hurkotna Polana D25

#### J

Jarząbczak D22  
Jaskinia Filipcańska Niżnia E22  
Jaskinia Filipcańska Wyżnia E22,23  
Jaworzyńska Droga D24  
Jaworzyński Żleb E21,22

#### K

Karpenciny A24  
Kiczora Wyżnia C25  
Klimkówka D25  
Kotrysówka B24  
Kozłarczyńska D21  
Kozłarski Żleb D,E21  
Kramarzędówka B24  
Kucówka, m. A25

#### L

Las Brzanówka E23,24  
Las Hurkotne D,E25  
Lichajówka, m. A21

#### Ł

Łężny Potok D,E22  
Łężny Wierch E22

#### M

Małe Ciche, m. A22; B22,23  
Maniowski Las A23  
Marysowiński Potok A22  
Międzydrogi E24,25  
Murzasichie, m. A21

#### N

Niebieska Dolina A24,25  
Niebieski Stawek A24,25  
Niżnia Filipcańska, Przełęcz E22  
Niżnia Palenica Pańszczykowa C21

#### P

Płaśnia E21

Polana Groń C21,22  
Polana Kiczora Niżnia C25  
Polana Kiczora Wyżnia C25  
Polana Poroniec C24,25  
Poroniec, rzeka A,C24  
Potok Soltysówka C23  
Przednia Soltysia Kopa E21  
Przednia Soltysia Przełęcz E21  
Przyporniak D,E22

#### S

Siedlarska Droga E24,25  
Skalnińskie E21  
Soltysia Skalka E21  
Stary Bór A21  
Sucha Woda C,D21  
Suchy Żleb E22  
Szałasiska E22  
Szymkówka A24

#### S

Srednia Soltysia Kopa E21  
Swiniański Żleb E21

#### T

Tarasówka, m. A22

#### W

Wawrzeczkowa Cyrhla D21  
Wierch Poroniec D24,25  
Wojciechowski Potok B23

Wysoki Regiel D,E21  
Wywierzysko Suche Wody D21  
Wyżnia Palenica Pańszczykowa C21

#### Z

Zadnia Polana C22,23  
Zadni Wierch B24  
Zasadnia D23  
Zbójcecki Żlebek D21  
Zgorzelisko, m. B23

#### Ż

Żegleński Potok A22  
Żleb za Skalką E22,23



M III 664/5  
Inwent., 1947.  
802 a 1987

BIBLIOTEKA KÓRNICKA  
1947 M-III-664/5



Cena 100-zł.



ZARZĄD TOPOGRAFICZNY  
SZTABU GENERALNEGO WP

# TATRY POLSKIE

Mapa topograficzna w skali 1:10000



## KOŚCIELISKO




NAKŁADEM WYDAWNICTWA „CZASOPISMA WOJSKOWE”



## OBJAŚNIENIE ZNAKÓW

- Budynek mieszkalny, niemieszkalny
- Budynek częściowo zniszczony, zniszczony
- Kościół, kaplica
- Pomnik, krzyż lub figura religijna, samotny grób
- Stacja meteorologiczna
- Budowla o charakterze wieży
- Cmentarz zadrzewiony, nie zadrzewiony
- Skocznia narciarska
- Szalasy, koleba, wiata
- Sztolnia kopalniana nieczynna
- Drogowskaz, przystanek autobusowy
- Stacja benzynowa
- Pojedynczy wielki głaz, zwąz kamieni lub głazów
- Kopiec, dół
- 936,4  
2499,1  
Punkt wysokościowy i punkt na dominującym wzniesieniu. Liczba oznacza wysokość nad poziomem morza.
- 5  
140-15  
Wejście do jaskini. Liczby oznaczają: w liczniku—szerokość wejścia, w mianowniku—długość i głębokość
- Linia kolejowa
- Kolej linowa terenowa
- Kolej linowa wisząca
- Wyciąg narciarski
- Droga główna, słup kilometrowy
- Droga drugorzędna, odcinek o dużym spadku
- Droga gruntowa utrzymana, droga gruntowa
- Droga polna lub leśna, ścieżka
- Droga na nasypie, w wykopie
- Przełęcz. Liczby oznaczają: w liczniku—wysokość nad poziomem morza, w mianowniku—okreś dostępności
- Granica państwa
- Granica rezerwatu ścisłego
- Granica upraw
- Źródło, źródło obudowane, studnia, fontanna
- bas. Basen kąpielowy
- zb. w. Zbiornik wody
- Potok o szerokości poniżej 3, od 3 do 5, powyżej 5 m
- Podziemny odcinek rzeki lub potoku
- Brzeg urwisty potoku, progi

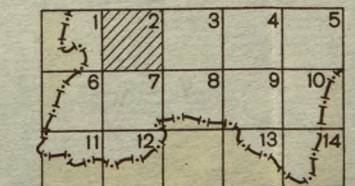
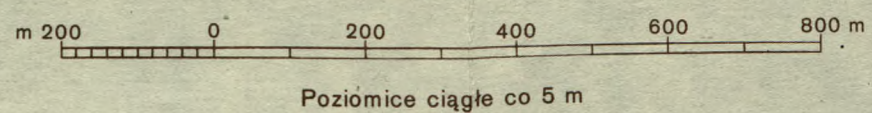
- Potok, jezioro—okresowo wysychające
- Potok w wykopie, w obwałowaniu
- w dsk. w dsk. Wodospad, wodowskaz
- Opis głębokości, izobaty co 10 m  
Kamienie wystające nad wodę
- Most, mały most, bród
- Ogrodzenie kamienne lub murowane
- Ogrodzenie z kamieni
- Ogrodzenie z prętów żelaznych
- Ogrodzenie z siatki drucianej
- Płot lub parkan drewniany
- Żywopłot
- Wał, grobla
- Łąka, pastwisko
- Mchy i porosty  
Inna roślinność trawiasta
- Sad
- Rząd drzew
- Drzewa i krzaki przy drodze, nad rzeką
- Wyróżniające się drzewo: iglaste, liściaste
- Las Przesieka leśna  
Zagajnik
- świerk buk Rodzaj drzewostanu
- Las rzadki  
Las karłowaty
- Las powalony, wiatrolomy  
Las spalony lub uschnięty
- Zagajnik rzadki  
Krzaki zwarte
- Kosodrzewina  
Rzadko rosnąca kosodrzewina
- Tereny podmokłe i bagienne, szuwały
- Żwirowisko



- 500 Poziomica, skarpa sztuczna, urwisko
- Rynny korazyjne o szerokości do 3 m  
Licznik—szerokość rynny  
mianownik—głębokość rynny
- Rynny korazyjne i wąwozy o szerokości od 3 do 10 m  
Licznik—szerokość rynny  
mianownik—głębokość rynny
- Wąwozy o szerokości ponad 10 m
- Osuwisko
- Osypisko kamienne lub żwirowe
- Uwisko skalne, ściana skalna.  
Skarpa o niewyraźnej krawędzi górnej
- Skąły, poziomicę poprowadzono na skałach co 50 m  
1—skalne granie,  
2—żleby,  
3—śnieżniki (śniegi wieloletnie)
- Ostaniec skalny
- Pojedyncze skały w stokach zalesionych
- Mur skalny
- Próg skalny w żlebie trudny do przejścia, łatwy do przejścia
- Materiał świeżych obrywów skalnych
- Rumowisko skalne nieuporządkowane, uporządkowane grawitacyjnie
- Piarg
- Strugi kamienne
- Stożek napływowy, nasypowy
- Pojedyncze głazy na stożkach napływowych oraz kamieńce nadrzeczne
- Wał morenowy lub lawinowy

- Morena denna
- Formy pelznicy
- Leje krasowe
- schr. Schronisko turystyczne
- d.wyp. Dom wypoczynkowy, hotel
- Stacja GOPR
- Przystanek autobusowy związany z początkiem lub końcem szlaku turystycznego
- Drogowskaz turystyczny
- Szlaki turystyczne
- Trudne odcinki szlaków turystycznych
- Liczby obok znaków oznaczają wysokość lub głębokość przedmiotu (formy)
- b. — bród
- bas. — basen
- cmp. — camping
- d.wyp. — dom wypoczynkowy
- g. — gajówka
- GOPR — Górskie Ochotnicze Pogotowie Ratunkowe (siedziba)
- hot. — hotel
- Jask. — jaskinia (przy nazwie własnej)
- I. — leśniczówka
- Muz. — muzeum (przy nazwie własnej)
- ndl. — nadleśnictwo (siedziba)
- obs.meteor. — obserwatorium meteorologiczne
- ochr. — obiekt podlegający ochronie
- p. — przystanek autobusowy
- pl.sport. — plac sportowy
- Pom. — pomnik (przy nazwie własnej)
- Przeł. — przełęcz (przy nazwie własnej)
- PTTK — Polskie Towarzystwo Turystyczno-Krajoznawcze (placówka)
- rez. — rezerwat
- san. — sanatorium
- schr. — schronisko
- st.dośw. — stacja doświadczalna
- st.hydr. — stacja hydrologiczna
- szk. — szkoła
- szpít. — szpital
- szt. — sztolnia kopalniana
- t. — tarłak
- TPN — Tatrzański Park Narodowy (siedziba dyrekcji)
- u.cel. — urząd celny
- uzdr. — uzdrowisko
- wdsk. — wodowskaz
- wdsp. — wodospad
- w.obs. — wieża obserwacyjna
- zakł.zdroj. — zakład zdrojowy
- zb.w. — zbiornik wody
- Źr. — źródło (przy nazwie własnej)







## Kościelisko

Skorowidz zawiera, w kolejności alfabetycznej, wszystkie nazwy znajdujące się na arkuszu mapy. Litera (litery) po nazwie oznacza pas, a znajdująca się po niej cyfra (cyfry) — słup, na których przecięciu znajduje się odpowiedni kwadrat siatki skorowidzowej z daną nazwą. Litery i cyfry skorowidzowe opisane są na arkuszu mapy pomiędzy jej ramką wewnętrzną a zewnętrzną.

### SKOROWIDZ NAZW

#### A

Antałowski Potok C7,8  
Antałówka, m. C7,8

#### B

Baligówka B6  
Bąkówka, m. C8,9  
Biała Przybylanka B6  
Biały Potok, m. D7  
Bory, m. C10  
Budzówka, m. C9  
Butorów, m. B10

#### C

Chłopska Wspólnota Leśna C6  
Cicha Woda D10  
Cichowiński Las B6  
Cisowa Turnia E6  
Czarny Dunajec B,C7

#### D

Długa Polana B7  
Długoszówka, m. B6  
Dolina Kościeliska E8  
Dolina Lejowa E6  
Dolina Małej Łąki E10  
Droga pod Regłami E6,7,8,9,10  
Dziedzicówka A7

#### G

Gawrony A8  
Głęboki Potok B7,8; C7,8  
Gołów Potok A9  
Górkówka, m. C8  
Gronik, m. E10  
Groniki A10  
Groń, m. D8

#### H

Hawryłowka D6  
Hotarz, m. D9; E9

#### I

Iwański Potok A7  
Iwański Wierch A7,8

#### J

Jaroniec E7

#### K

Kierpcówka, m. B9  
Kijów Potok A9  
Kirowa Woda D7  
Kiry, m. E8  
Kojcówka, m. A6  
Kościeliskie Kopki E7,8  
Kościelisko, m. C10  
Kowaniec E6  
Krzystkówka C6

#### L

Las Palenica B,C6,7  
Lejowy Potok D7  
Leśnicka Kira E8

#### M

Małolącki Potok E10  
Mąćicki Żleb E6  
Merkusia Polanka E6  
Mielkówka B8  
Między Ścianami, brama E7  
Miskówka B6  
Mocarni, m. C10

#### N

Nędzówka, m. E9  
Niżnia Miętusia Kira E8

#### P

Palenica Kościeliska B9  
Paługów Potok A10  
Plichówka, m. B7  
Pitoniówka, m. C10  
Płazowski Wierch A,B7  
Płazówka, m. B7  
Pod Brzegiem B6,7  
Polana Biały Potok E7  
Polana Ciepłówka B,C8  
Polana pod Jaworki C6  
Prędówka, m. C9,10  
Przednia Kopka E7,8  
Przybylanka C6  
Ptasiów Potok A10

#### R

Rogoźniczańska Polana D7,8  
Roztoki, m. C7  
Rówienka E6  
Rysulówka, m. C8; D8,9

#### S

Salamandra, sanatorium C10  
Siwa Polana E6  
Siwa Woda D6  
Składzisko A8

Saury A6  
Solarzówka C6  
Spyrówka E10  
Staników Potok D,E9  
Staników Żleb E9  
Staszówka, m. C9  
Stawiańce, m. D10  
Sywarne, m. D10  
Szczyrkówka C6  
Szczelówka, m. D9,10

#### W

Wojdyłówka, m. D10  
Wroblański Las B7  
Wydzierówka A8

#### Z

Zakówka A10  
Zapole B7



M III 664/6  
Mr Inwent. 1847  
802 a 1387

BIBLIOTEKA KÓRNICKA

1847 M-III-664/6



Cena 100-zł.



ZARZĄD TOPOGRAFICZNY  
SZTABU GENERALNEGO WP

# TATRY POLSKIE

Mapa Topograficzna w skali 1:10000



## JASZCZURÓWKA



NAKŁADEM WYDAWNICTWA „CZASOPISMA WOJSKOWE”



## OBJAŚNIENIE ZNAKÓW

- Budynek mieszkalny, niemieszkalny
- Budynek częściowo zniszczony, zniszczony
- Kościół, kaplica
- Pomnik, krzyż lub figura religijna, samotny grób
- Stacja meteorologiczna
- Budowla o charakterze wieży
- Cmentarz zadrzewiony, nie zadrzewiony
- Skocznia narciarska
- Ształas, koleba, wiata
- Sztolnia kopalniana nieczynna
- Drogowskaz, przystanek autobusowy
- Stacja benzynowa
- Pojedynczy wielki głaz, zwal kamieni lub głazów
- Kopiec, dół
- Punkt wysokościowy i punkt na dominującym wzniesieniu. Liczba oznacza wysokość nad poziomem morza.
- Wejście do jaskini. Liczby oznaczają: w liczniku – szerokość wejścia, w mianowniku – długość i głębokość
- Linia kolejowa
- Kolej linowa terenowa
- Kolej linowa wisząca
- Wyciąg narciarski
- Droga główna, słup kilometrowy
- Droga drugorzędna, odcinek o dużym spadku
- Droga gruntowa utrzymana, droga gruntowa
- Droga polna lub leśna, ścieżka
- Droga na nasypie, w wykopie
- Przełęcz. Liczby oznaczają: w liczniku – wysokość nad poziomem morza, w mianowniku – okres dostępności
- Granica państwa
- Granica rezerwatu ścisłego
- Granica upraw
- Źródło, źródło obudowane, studnia, fontanna
- Basen kąpielowy
- Zbiornik wody
- Potok o szerokości poniżej 3, od 3 do 5, powyżej 5 m
- Podziemny odcinek rzeki lub potoku
- Brzeg urwisty potoku, progi

- Potok, jezioro – okresowo wysychające
- Potok w wykopie, w obwałowaniu
- Wodospad, wodowskaz
- Opis głębokości, izobaty co 10 m
- Kamień wystający nad wodę
- Most, mały most, bród
- Ogrodzenie kamienne lub murowane
- Ogrodzenie z kamieni
- Ogrodzenie z prętów żelaznych
- Ogrodzenie z siatki drucianej
- Plot lub parkan drewniany
- Żywopłot
- Wał, grobla
- Łąka, pastwisko
- Mchy i porosty
- Inna roślinność trawiasta
- Sad
- Rząd drzew
- Drzewa i krzaki przy drodze, nad rzeką
- Wyróżniające się drzewo: iglaste, liściaste
- Las
- Przesieka leśna
- Zagajnik
- Rodzaj drzewostanu
- Las rzadki
- Las karłowaty
- Las powalony, wiatrolomy
- Las spalony lub uschnięty
- Zagajnik rzadki
- Krzaki zwarte
- Kosodrzewina
- Rzadko rosnąca kosodrzewina
- Tereny podmokłe i bagienne, szuwały
- Żwirowisko



- Poziomice, skarpa sztuczna, urwisko
- Rynny korazyjne o szerokości do 3 m
- Licznik – szerokość rynny
- mianownik – głębokość rynny
- Rynny korazyjne i wąwozy o szerokości od 3 do 10 m
- Licznik – szerokość rynny
- mianownik – głębokość rynny
- Wąwozy o szerokości ponad 10 m
- Osuwisko
- Osypisko kamienne lub żwirowe
- Urwisko skalne, ściana skalna.
- Skarpa o niewyraźnej krawędzi gómej
- Skąły, poziomice poprowadzone na skałach co 50 m
- 1 – skalne granie,
- 2 – żleby,
- 3 – śnieżniki (śniegi wieloletnie)
- Ostańce skalne
- Pojedyncze skały w stokach zalesionych
- Mur skalny
- Próg skalny w żlebie trudny do przejścia, łatwy do przejścia
- Materiał świeżych obrywów skalnych
- Rumowisko skalne nieuporządkowane, uporządkowane grawitacyjnie
- Piarg
- Strugi kamienne
- Stożek napływowy, nasypowy
- Pojedyncze głazy na stożkach napływowych oraz kamieńce nadrzeczne
- Wał morenowy lub lawinowy

- Morena denną
- Fomy peźnięcia
- Leje krasowe
- schr. Schronisko turystyczne
- d.wyp. Dom wypoczynkowy, hotel
- Stacja GOPR
- Przystanek autobusowy związany z początkiem lub końcem szlaku turystycznego
- Drogowskaz turystyczny
- Szlaki turystyczne
- Trudne odcinki szlaków turystycznych
- Liczby obok znaków oznaczają wysokość lub głębokość przedmiotu (fomy)
- b. – bród
- bas. – basen
- cmp. – camping
- d.wyp. – dom wypoczynkowy
- g. – gajówka
- GOPR – Górskie Ochotnicze Pogotowie Ratunkowe (siedziba)
- hot. – hotel
- Jask. – jaskinia (przy nazwie własnej)
- l. – leśniczówka
- Muz. – muzeum (przy nazwie własnej)
- ndl. – nadleśnictwo (siedziba)
- obs.meteor. – obserwatorium meteorologiczne
- ochr. – obiekt podlegający ochronie
- p. – przystanek autobusowy
- pl.sport. – plac sportowy
- Pom. – pomnik (przy nazwie własnej)
- Przeł. – przełęcz (przy nazwie własnej)
- PTTK – Polskie Towarzystwo Turystyczne – Krajoznawcze (placówka)
- rez. – rezerwat
- san. – sanatorium
- schr. – schronisko
- st.dośw. – stacja doświadczalna
- st.hydr. – stacja hydrologiczna
- szk. – szkoła
- szpit. – szpital
- szt. – sztolnia kopalniana
- t. – tartak
- TPN – Tatrzański Park Narodowy (siedziba dyrekcji)
- u.cel. – urząd celny
- uzdr. – uzdrowisko
- wdszk. – wodowskaz
- wdsk. – wodospad
- w.obs. – wieża obserwacyjna
- zakł.zdroj. – zakład zdrojowy
- zb.w. – zbiornik wody
- Żr. – źródło (przy nazwie własnej)

19°  
49°  
19'10"  
19'  
A  
2 km, Zakopane 3,5 km  
B



# TATRY POLSKIE

## MAPA TOPOGRAFICZNA

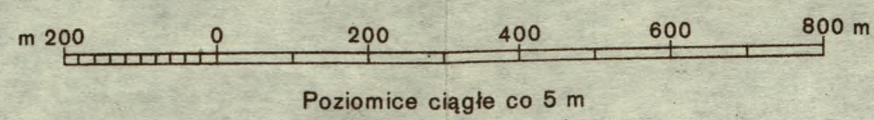
ARKUSZ 4



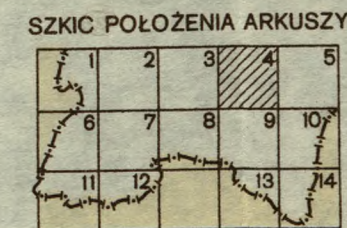
WYDANIE 1984  
Wszystkie prawa zastrzeżone

Opracowanie kartograficzne i druk  
WOJSKOWE ZAKŁADY KARTOGRAFICZNE  
Nakładem WYDAWNICTWA  
„CZASOPISMA WOJSKOWE”

1:10 000



Poziomicze ciągle co 5 m



ZARZĄD TOPOGRAFICZNY  
SZTABU GENERALNEGO WP  
WARSZAWA

Druk WZKart. BR, s. 1000, M. 2020, 1-10421, nakład 34 400



# Jaszczurówka

Skorowidz zawiera, w kolejności alfabetycznej, wszystkie nazwy znajdujące się na arkuszu mapy. Litera (litery) po nazwie oznacza pas, a znajdująca się po niej cyfra (cyfry) — słup, na których przecięciu znajduje się odpowiedni kwadrat siatki skorowidzowej z daną nazwą. Litery i cyfry skorowidzowe opisane są na arkuszu mapy pomiędzy jej ramką wewnętrzną a zewnętrzną.

## SKOROWIDZ NAZW

### B

Baba E17  
Bachledzki Potok A16  
Borok, m. B19  
Bory, m. D16,17  
Bryłówka E17  
Brzeziny, m. D19  
Budzów Potok, m. A20  
Budzów Wierch A,B19,20  
Bystra E16  
Bystre, m. D16

### C

Capowski Las D20  
Capówka, m. B,C20  
Chlabowski Potok C17  
Chlabówka Niznia, m. C17  
Chlabówka Wyznia, m. D17

### D

Dolina Olczyńska E17  
Dolina Sucha E18  
Dolina Suche Wody E19,20  
Droga do Olczy A17; C,D16  
Droga Homolacka A16; B,C16  
Droga na Antalówkę D16  
Droga Oswalda Balzera D19,20  
Dziura pod Nosalem E16

### F

Faktorowy Bór B19

### G

Galićówka, m. A16  
Gawłaki, m. B17,18  
Guty, m. A16

### H

Hrube Niżnie, m. B18  
Hrube Wyznie B,C18  
Hrubiański Potok A18,19; B18  
Huciański Potok C17  
Huty, m. B,C17

### J

Janosówka, m. B17  
Jarczysko D17  
Jaskinia Jaszczurowska Wodna D17  
Jaskinia Jaszczurowska Wyznia D17  
Jaszczurówka, m. D17  
Jezioro D20

### K

Karłowicza Mieczysława, ul. D16  
Kiełbasówki, m. C18  
Klusie, m. B16  
Kobyła E20  
Kotliny E20  
Krzywań E20  
Kuznice, m. E16  
Kuznicka Polana E16

### M

Majerczykówka A19  
Mały Kopieniec E17  
Mrowce, m. B17  
Mrowcowiański Potok B16  
Murzasichle, m. A,B20

### N

Niżni Toporowy Staw D19  
Nosal E16  
Nosalowa Przełęcz (Przełęcz Oblaz) E17

### O

Oberceniówka, m. C16

Olcza, m. B16  
Olczyński Potok A16; B,D,F17  
Orawców Potok A,B18  
Oswalda Balzera, ul. D16,17

### P

Pańszczycki Potok E20  
Pardołówka, m. C16  
Pióro E17  
Piszczorów, potok B17  
Piszczory, m. B17  
Pod Kobyłą E20  
Podskalnia Polanka D20  
Polana Chowańcowa A18,19  
Polana Kopieniec E18,19  
Polana Orawcowa A18  
Polana pod Jeziozem, m. C20  
Polana pod Nosalem, m. D16  
Polanka E16  
Polanka pod Kobyłą E20  
Potok Chlabówka E18  
Potok Chowańcowa A,B,C,D19  
Potok Upust A20  
Półka C16  
Przełęcz między Kopieńcami E18

### R

Rola Frąckowiński Wierch A17,18  
Rola Janoszowa B17,18  
Rola Piszczorowa B17,18  
Rola Toporowa A17,18  
Rola Walkoszowa A18  
Rybkówka, m. A17  
Rybków Potok A17

### S

Sichlański Potok A,C20  
Stachonie, m. A17  
Stary Młyn, m. A16  
Stawiańce B18  
Sucha Woda E19  
Szalaska E18  
Szosa Krakowska A16

### T

Toporowa Cyrhla, m. D18  
Topory, m. A17

### U

Ugory B16

### W

Walkosze m. A17  
Walkoszew Potok B17  
Wielki Kopieniec E18  
Wyskówki, m. C19  
Wyzni Toporowy Staw E19

### Z

Za Oblaz E16  
Zoniówka m. A,B18

### Ż

Żleb Podspad E20



M III 664/7  
nr invent. 1847  
802 a 1987

BIBLIOTEKA KÓRNICKA

1847 M-III-664/7



Cena 100-zł.



**ZARZĄD TOPOGRAFICZNY  
SZTABU GENERALNEGO WP**

# TATRY POLSKIE

Mapa topograficzna w skali 1:10000



**ZAKOPANE**



NAKŁADEM WYDAWNICTWA „CZASOPISMA WOJSKOWE”



## OBJAŚNIENIE ZNAKÓW

- Budynek mieszkalny, niemieszkalny
- Budynek częściowo zniszczony, zniszczony
- Kościół, kaplica
- Pomnik, krzyż lub figura religijna, samotny grób
- Stacja meteorologiczna
- Budowla o charakterze wieży
- Cmentarz zadrzewiony, nie zadrzewiony
- Skocznia narciarska
- Szalaś, koleba, wiata
- Sztolnia kopalniana nieczynna
- Drogowskaz, przystanek autobusowy
- Stacja benzynowa
- Pojedynczy wielki głaz, zwal kamieni lub głazów
- Kopiec, dół
- Punkt wysokościowy i punkt na dominującym wzniesieniu. Liczba oznacza wysokość nad poziomem morza.
- Wejście do jaskini. Liczby oznaczają: w liczniku—szerokość wejścia, w mianowniku—długość i głębokość
- Linia kolejowa
- Kolej linowa terenowa
- Kolej linowa wisząca
- Wyciąg narciarski
- Droga główna, słup kilometrowy
- Droga drugorzędna, odcinek o dużym spadku
- Droga gruntowa utrzymana, droga gruntowa
- Droga polna lub leśna, ścieżka
- Droga na nasypie, w wykopie
- Przełęcz. Liczby oznaczają: w liczniku—wysokość nad poziomem morza, w mianowniku—okres dostępności
- Granica państwa
- Granica rezerwatu ścisłego
- Granica upraw
- Źródło, źródło obudowane, studnia, fontanna
- Basen kąpielowy
- Zbiornik wody
- Potok o szerokości poniżej 3, od 3 do 5, powyżej 5 m
- Podziemny odcinek rzeki lub potoku
- Brzeg urwisty potoku, progi

- Potok, jezioro—okresowo wysychające
- Potok w wykopie, w obwałowaniu
- Wodospad, wodowskaz
- Opis głębokości, izobaty co 10 m  
Kamienie wystające nad wodę
- Most, mały most, bród
- Ogrodzenie kamienne lub murowane
- Ogrodzenie z kamieni
- Ogrodzenie z prętów żelaznych
- Ogrodzenie z siatki drucianej
- Płot lub parkan drewniany
- Żywopłot
- Wał, grobla
- Łąka, pastwisko
- Mchy i porosty
- Inna roślinność trawiasta
- Sad
- Rzząd drzew
- Drzewa i krzaki przy drodze, nad rzeką
- Wyróżniające się drzewo: iglaste, liściaste
- Las Przesieka leśna Zagajnik
- Rodzaj drzewostanu  
świerk  
buk
- Las rzadki
- Las kartowaty
- Las powalony, wiatrolomy
- Las spalony lub uschnięty
- Zagajnik rzadki
- Krzaki zwarte
- Kosodrzewina
- Rzadko rosnąca kosodrzewina
- Tereny podmokłe i bagienne, szuwały
- Żwirowisko

- Poziomice, skarpa sztuczna, urwisko
- Rynny korazyjne o szerokości do 3 m  
Licznik—szerokość rynny  
mianownik—głębokość rynny
- Rynny korazyjne i wąwozy o szerokości od 3 do 10 m  
Licznik—szerokość rynny  
mianownik—głębokość rynny
- Wąwozy o szerokości ponad 10 m
- Osuwisko
- Osypisko kamienne lub żwirowe
- Urwisko skalne, ściana skalna.  
Skarpa o niewyraźnej krawędzi górnej
- Skąły, poziomicę poprowadzono na skałach co 50 m  
1—skalne granie,  
2—żleby,  
3—śnieżniki (śniegi wieloletnie)
- Ostańce skalne
- Pojedyncze skały w stokach zalesionych
- Mur skalny
- Próg skalny w żlebie trudny do przejścia, łatwy do przejścia
- Materiał świeżych obrywów skalnych
- Rumowisko skalne nieuporządkowane, uporządkowane grawitacyjnie
- Piarg
- Strugi kamienne
- Stożek napływowy, nasypowy
- Pojedyncze głazy na stożkach napływowych oraz kamienie nadrzeczne
- Wał morenowy lub lawinowy

- Morena denną
- Fomy pełznięcia
- Leje krasowe
- Schronisko turystyczne
- Dom wypoczynkowy, hotel
- Stacja GOPR
- Przystanek autobusowy związany z początkiem lub końcem szlaku turystycznego
- Drogowskaz turystyczny
- Szlaki turystyczne
- Trudne odcinki szlaków turystycznych

Liczby obok znaków oznaczają wysokość lub głębokość przedmiotu (fory)

- b. — bród
- bas. — basen
- cmp. — camping
- d. wyp. — dom wypoczynkowy
- g. — gajówka
- GOPR — Górskie Ochotnicze Pogotowie Ratunkowe (siedziba)
- hot. — hotel
- Jask. — jaskinia (przy nazwie własnej)
- l. — leśniczówka
- Muz. — muzeum (przy nazwie własnej)
- ndl. — nadleśnictwo (siedziba)
- obs.meteor. — obserwatorium meteorologiczne
- ochr. — obiekt podlegający ochronie
- p. — przystanek autobusowy
- pl.sport. — plac sportowy
- Pom. — pomnik (przy nazwie własnej)
- Przeł. — przełęcz (przy nazwie własnej)
- PTTK — Polskie Towarzystwo Turystyczno-Krajoznawcze (placówka)
- rez. — rezerwat
- san. — sanatorium
- schr. — schronisko
- st.dośw. — stacja doświadczalna
- st.hydr. — stacja hydrologiczna
- szk. — szkoła
- szpit. — szpital
- szt. — sztolnia kopalniana
- t. — tartak
- TPN — Tatrzański Park Narodowy (siedziba dyrekcji)
- u.cel. — urząd celny
- uzdr. — uzdrowisko
- wdsk. — wodowskaz
- wdsp. — wodospad
- w.obs. — wieża obserwacyjna
- zakł.zdroj. — zakład zdrojowy
- zb.w. — zbiornik wody
- Źr. — źródło (przy nazwie własnej)

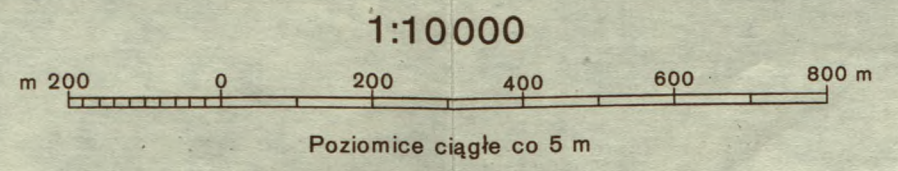


TATRY POLSKIE  
MAPA TOPOGRAFICZNA



WYDANIE 1984  
Wszelkie prawa zastrzeżone

Opracowanie kartograficzne i druk  
WOJSKOWE ZAKŁADY KARTOGRAFICZNE  
Nakładem WYDAWNICTWA  
„CZASOPISMA WOJSKOWE”



ZARZĄD TOPOGRAFICZNY  
SZTABU GENERALNEGO WP  
WARSZAWA



# Zakopane

Skorowidz zawiera, w kolejności alfabetycznej, wszystkie nazwy znajdujące się na arkuszu mapy. Litera (litery) po nazwie oznacza pas, a znajdująca się po niej cyfra (cyfry) — słup, na których przecięciu znajduje się odpowiedni kwadrat siatki skorowidzowej z daną nazwą. Litery i cyfry skorowidzowe opisane są na arkuszu mapy pomiędzy jej ramką wewnętrzną a zewnętrzną.

## SKOROWIDZ NAZW

### A

Antałówka, góra C15  
Antałówka, m. C15  
Antałówka nad Koleją, m. B15  
Aleja 1 Maja, ul. C14

### B

Bachledy, m. A15  
Bachledy Klimka B,C13  
Bachledzki Wierch, droga B15  
Bachledzki Wierch m. B15  
Bachledzki Wierch, szczyt B15  
Białe, m. D14  
Biały Potok, rzeka D,E14  
Bilinówka, m. B13,14  
Błachówka, m. C11  
Bogdańskiego, ul. D13  
Bogówka, m. E15  
Bór, m. D12  
Broniewskiego Władysława, ul. D15  
Bucznik B15  
Bulwary Słowackiego Juliusza, ul. C,D15  
Buńdówka, m. B12  
Buńdówki, m. D12  
Butorowy Wierch B11  
Bystra B,C14; D15; E14

### C

Chałubińskiego Tytusa, ul. D15  
Choćkowskie, m. B12  
Chramcówki, ul. B14

Chycówka, m. B15  
Chyców Potok B15  
Ciągłówka, m. A14  
Cicha Woda B13; C12,13; D11  
Cyrła, m. C11  
Czajki C11,12  
Czecha Bronisława, ul. D15

### D

Do Białego, ul. D14  
Dolina Białego E14  
Dolina ku Dziurze E13  
Dolina Małej Łąki D,E11  
Dolina nad Capkami E15  
Dolina Spadowiec E14  
Dolina Strążyska E12  
Dolina za Bramką E11  
Do Samków, ul. B14,15  
Droga do Daniela, ul. D13  
Droga do Waiczaków, ul. D12  
Droga na Buńdówki, ul. D12  
Droga na Ubocz, ul. C13  
Droga na Wierch, ul. C,D13  
Droga pod Regłami E11,12,13  
Droga Powstańców Śląskich C12  
Droga przez Gubałówkę B12  
Dziura E13  
Dziura Wyżnia E13

### F

Foluszowy Potok D15  
Furmanowa, m. A13,14

### G

Gimnazjalna, ul. B14  
Gładczański Potok C13  
Gładkie, m. C13  
Gładkie za Potokiem, m. C13  
Goszczyńskiego Seweryna, ul. D14  
15 Grudnia, ul. D14  
Grunwaldzka, ul. D14  
Grzeszkówki E13  
Gubałówka, m. B12  
Gubałówka, szczyt B12

### H

Harenda, m. A15

Hotel Kasprowy C12

### J

Jagiellońska, ul. C15  
Jasowe Turnie E11  
Jastrzębia Turnia E15

### K

Kamieniec, ul. B14  
Karpelówka, m. D11  
Kasprowicza Jana, ul. B14  
Kasprusie, ul. C13  
Kazalnica E14  
Koryciska E14  
Kościeliska, ul. C,D13  
Kościelna, ul. C13  
Kościuszki Tadeusza, ul. C14  
Kotelnica m. A14  
Kotelnicki Potok A14  
Koziniec, m. D15  
Kraszewskiego Józefa Ignacego, ul. D15  
Króle, m. A15  
Krupówki, ul. C14  
Krzepiółki, m. E12  
Księży Las, m. D13

### L

Las pod Gubałowskie A12; B11,12  
Lipki D13  
Lisia Jama E13

### Ł

Łęg, m. A15

### M

Makuszyńskiego Kornela, ul. D14  
Małe Zywcańskie, ul. D14  
Małolącki Potok D11  
Mały Złebek E11  
Miśkowiec D13  
Mnichów Potok A14  
Modrzejewskiej Heleny, ul. D14  
Mrażnica, m. E12

### N

Na Gładkiem B13  
Nowotarska, ul. B,C14

### O

Orkana Władysława, ul. C14  
Ornak, ul. D14  
Osiedle Kasprusie, m. C13

### P

Pająkówka, m. B11  
Pałkówka, m. B11  
Parcele Urzędnicze, m. D15  
Partyzantów, ul. C14  
Pasieka C15  
Pieronka E11  
Pod Błachówką, m. C11  
Pod Skocznią D14,15  
Polana Białego D11

Polana Gąsienicowy Potok E11  
Polana Młyniska E12,13  
Potok Bucznik B13  
Potok Lipień A12  
Potok Młyniska C14; D13  
Potok Młynkowiec D13  
Potok Spadowiec E14  
Powstańców Śląskich, ul. C13  
Przewodników Tatrzańskich, ul. D15

### R

Reblów Potok A13,14  
Równia Krupowa Górna C14

### S

Sabały, ul. D15  
Samkowa Czuba E12  
Samków Potok C13  
Sienkiewicza Henryka, ul. B,C14  
Skibówki, ul. D12  
Skibówki I, m. D12  
Skibówki II, m. D12  
Skocznia Mała Krokiew E15  
Skocznia Średnia Krokiew E15  
Skocznia Wielka Krokiew E15  
Ślodyczki, m. A11  
Ślodyczkowa A11  
Ślodyczków Potok A11  
Smrekowa, ul. B,C15  
Sobczakówka m. C13  
Sobiczkowa, m. D11,12  
Spadowiec, m. E13  
Spalaniec E13  
Spirykówka, m. A15; B11  
Stara Polana E14  
Strążyska, Ieśniczówka E12,13  
Strążyska, ul. D13  
Strążyski Potok E12  
Stroma, ul. B14  
Strzechówka, m. A11  
Suchy Potok A12  
Suchy Złeb E12  
Szymanowskiego Karola, ul. D15  
Szymony, m. B15  
Szymony, ul. B15  
Szymoński Wierch C15  
Szymoszkowa, m. C12

### T

Tatary, m. B14  
Tatary, ul. B14  
Tetmajera Przerwy Kazimierza, ul. D14

### U

Ubocz, m. C13

### W

Wałowa Góra, m. B13  
Wałowa Grapa B13  
Wałowy Potok B13  
Wierch D13  
Wierchowa, ul. C15  
Witkiewicza Stanisława Ignacego, ul. C14,15

### Z

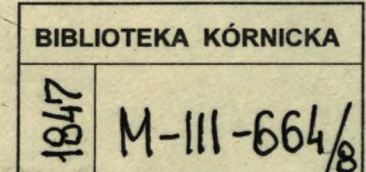
Za Cieszynianką, m. D14  
Zakopisko B13  
Zakopane, m. C15  
Zakopianka A15  
Zamoyskiego, ul. D15  
Za Strugiem, ul. D13  
Zwierzyńska, ul. D15  
Zwijacze, m. A14,15

### Ż

Żeromskiego Stefana, ul. D15  
Żywcańskie, m. D14



M-III 664/8  
Mr Inwent. 1847  
802 a 1987





Cena 100-zł.



ZARZĄD TOPOGRAFICZNY  
SZTABU GENERALNEGO WP

# TATRY POLSKIE

Mapa topograficzna w skali 1:10000



WOŁOWIEC



NAKŁADEM WYDAWNICTWA „CZASOPISMA WOJSKOWE”



# OBJAŚNIENIE ZNAKÓW

- Budynek mieszkalny, niemieszkalny
- Budynek częściowo zniszczony, zniszczony
- Kościół, kaplica
- Pomnik, krzyż lub figura religijna, samotny grób
- Stacja meteorologiczna
- Budowla o charakterze wieży
- Cmentarz zadrzewiony, nie zadrzewiony
- Skocznia narciarska
- Szałas, koleba, wiata
- Sztolnia kopalniana nieczynna
- Drogowskaz, przystanek autobusowy
- Stacja benzynowa
- Pojedynczy wielki głaz, zwal kamieni lub głazów
- Kopiec, dół
- Punkt wysokościowy i punkt na dominującym wzniesieniu. Liczba oznacza wysokość nad poziomem morza.
- Wejście do jaskini. Liczby oznaczają: w liczniku—szerokość wejścia, w mianowniku—długość i głębokość
- Linia kolejowa
- Kolej linowa terenowa
- Kolej linowa wisząca
- Wyciąg narciarski
- Droga główna, słup kilometrowy
- Droga drugorzędna, odcinek o dużym spadku
- Droga gruntowa utrzymana, droga gruntowa
- Droga polna lub leśna, ścieżka
- Droga na nasypie, w wykopie
- Przełęcz. Liczby oznaczają: w liczniku—wysokość nad poziomem morza, w mianowniku—okres dostępności
- Granica państwa
- Granica rezerwatu ścisłego
- Granica upraw
- Źródło, źródło obudowane, studnia, fontanna
- bas.* Basen kąpielowy
- zb. w.* Zbiornik wody
- Potok o szerokości poniżej 3, od 3 do 5, powyżej 5 m
- Podziemny odcinek rzeki lub potoku
- Brzeg urwisty potoku, progi

- Potok, jezioro—okresowo wysychające
- Potok w wykopie, w obwałowaniu
- wdsp.* Wodospad, wodowskaz
- Opis głębokości, izobaty co 10 m
- Kamienie wystające nad wodę
- b.* Most, mały most, bród
- Ogrodzenie kamienne lub murowane
- Ogrodzenie z kamieni
- Ogrodzenie z prętów żelaznych
- Ogrodzenie z siatki drucianej
- Płot lub parkan drewniany
- Żywopłot
- Wał, grobla
- Łąka, pastwisko
- Mchy i porosty
- Inna roślinność trawiasta
- Sad
- Rząd drzew
- Drzewa i krzaki przy drodze, nad rzeką
- Wyróżniające się drzewo: iglaste, liściaste
- Las Przesieka leśna Zagajnik
- świerk* *buk* Rorząd drzewostanu
- Las rzadki
- Las kartowaty
- Las powalony, wiatrolomy
- Las spalony lub uschnięty
- Zagajnik rzadki
- Krzaki zwarte
- Kosodrzewina
- Rzadko rosnąca kosodrzewina
- Tereny podmokłe i bagienne, szuwały
- Żwirowisko



- 500 Poziomice, skarpa sztuczna, urwisko
- Rynny korazyjne o szerokości do 3 m
- Licznik—szerokość rynny mianownik—głębokość rynny
- Rynny korazyjne i wąwozy o szerokości od 3 do 10 m
- Licznik—szerokość rynny mianownik—głębokość rynny
- Wąwozy o szerokości ponad 10 m
- Osuwisko
- Osypisko kamienne lub żwirowe
- Urwisko skalne, ściana skalna. Skarpa o niewyraźnej krawędzi górnej
- Skąły, poziomicę poprowadzono na skałach co 50 m
- 1—skalne granie, 2—żłebki, 3—śnieżniki (śniegi wieloletnie)
- Ostańce skalne
- Pojedyncze skały w stokach zalesionych
- 14 Mur skalny
- 5 4 Próg skalny w żłebie trudny do przejścia, łatwy do przejścia
- Materiał świeżych obrywów skalnych
- Rumowisko skalne nieuporządkowane, uporządkowane grawitacyjnie
- Piarg
- Strugi kamienne
- Stożek napływowy, nasypowy
- Pojedyncze głazy na stożkach napływowych oraz kamieńce nadrzeczne
- Wał morenowy lub lawinowy

- Morena denną
- Formy pełznięcia
- Leje krasowe
- schr.* Schronisko turystyczne
- d.wyp.* Dom wypoczynkowy, hotel
- Stacja GOPR
- Przystanek autobusowy związany z początkiem lub końcem szlaku turystycznego
- Drogowskaz turystyczny
- Szlaki turystyczne
- Trudne odcinki szlaków turystycznych

Liczby obok znaków oznaczają wysokość lub głębokość przedmiotu (formy)

- b.* — bród
- bas.* — basen
- cmp.* — camping
- d.wyp.* — dom wypoczynkowy
- g.* — gajówka
- GOPR* — Górskie Ochotnicze Pogotowie Ratunkowe (siedziba)
- hot.* — hotel
- Jask.* — jaskinia (przy nazwie własnej)
- l.* — leśniczówka
- Muz.* — muzeum (przy nazwie własnej)
- ndl.* — nadleśnictwo (siedziba)
- obs.meteor.* — obserwatorium meteorologiczne
- ochr.* — obiekt podlegający ochronie
- p.* — przystanek autobusowy
- pl.sport.* — plac sportowy
- Pom.* — pomnik (przy nazwie własnej)
- Przeł.* — przełęcz (przy nazwie własnej)
- PTTK* — Polskie Towarzystwo Turystyczno-Krajoznawcze (placówka)
- rez.* — rezerwat
- san.* — sanatorium
- schr.* — schronisko
- st.dośw.* — stacja doświadczalna
- st.hydr.* — stacja hydrologiczna
- szk.* — szkoła
- szpit.* — szpital
- szt.* — sztolnia kopalniana
- t.* — tałak
- TPN* — Tatzański Park Narodowy (siedziba dyrekcji)
- u.cel.* — urząd celny
- uzdr.* — uzdrowisko
- wdsp.* — wodowskaz
- wdsp.* — wodospad
- w.obs.* — wieża obserwacyjna
- zakł.zdroj.* — zakład zdrojowy
- zb.w.* — zbiornik wody
- Źr.* — źródło (przy nazwie własnej)



# TATRY POLSKIE

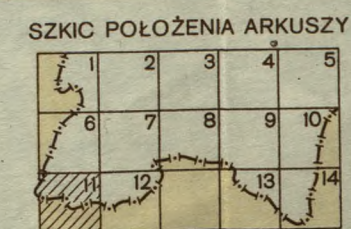
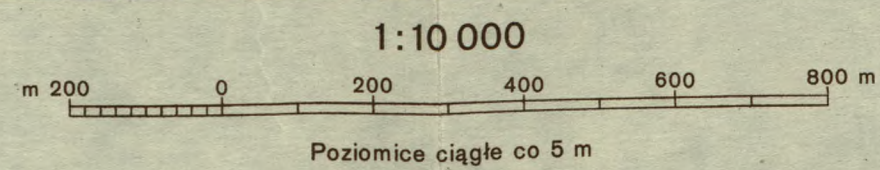
## MAPA TOPOGRAFICZNA

ARKUSZ 11



WYDANIE 1984  
Wszelkie prawa zastrzeżone

Opracowanie kartograficzne i druk  
WOJSKOWE ZAKŁADY KARTOGRAFICZNE  
Nakładem WYDAWNICTWA  
CZASOPISMA WOJSKOWE



ZARZĄD TOPOGRAFICZNY  
SZTABU GENERALNEGO WP  
WARSZAWA



## Wołowiec

Skorowidz zawiera, w kolejności alfabetycznej, wszystkie nazwy znajdujące się na arkuszu mapy. Litera (litery) po nazwie oznacza pas, a znajdująca się po niej cyfra (cyfry) — słup, na których przecięciu znajduje się odpowiedni kwadrat siatki skorowidzowej z daną nazwą. Litery i cyfry skorowidzowe opisane są na arkuszu mapy pomiędzy jej ramką wewnętrzną a zewnętrzną.

### SKOROWIDZ NAZW

#### B

Białe Skalki (Gęsi) L3

#### C

Cielęce Tańce M4  
Czerwony Potok M3  
Czerwony Wierch M2  
Czubik M4

#### D

Długi Uplaz L1  
Dolina Jarząbca L2,3; M3  
Dolina Starorobociańska L,M5  
Dudowe Stawki M4  
Dudowe Turnie L4; M5  
Dwojaki L4; M2  
Dwojakowy Zieł L4  
Dziurawa Przełęcz M2  
Dziurawe M1

#### G

Gładka Ubocz M,N4  
Gładki Uplaz L1  
Głęboka Ulica M1  
Granicznik L5  
Grządki M2

#### H

Hotarz, las L2

#### J

Jarząbca Przełęcz N3,4  
Jarząbce Rówienki L3  
Jarząbce Szalasiska L3  
Jarząbchy Potok L2  
Jarząbchy Uplaz L3  
Jarząbchy Wierch N3

#### K

Kończysty Wierch M4  
Kopa M1,2  
Kopa Prawdy N3  
Kopieniec M3  
Koryciska M,N3  
Krzywy Zieł N5

#### L

Łopata M2  
Łopata, uplaz N5

#### M

Mała Szczerba L5; M4,5  
Mały Przysłop M3  
Mały Rohacz L5  
Mocorki M3  
Mokra Ulica M5  
Mokrzyniec M2,3

#### N

Nieskorniaki M4  
Niska Przełęcz N2,3  
Niskie Turnie N3

#### P

Piętra M5  
Pośrednia Kopa L3,4  
Pośredni Uplaz L5  
Pośredni Zieł L5; M2  
Przykra Kopa M3

#### R

Raczkowa Przełęcz N5  
Rakoń L1  
Rohacz L1

#### R

Rówień M3  
Rówień za Wodą L4,5  
Ryśtoki M3

#### S

Siwarne L1  
Siwe Turnie N5  
Skalista Ulica M2  
Skoruśniak, las L5  
Skośne Wolarnie M5  
Skrajna Wolarnia L5  
Skrajniak M1,5  
Skrajny Zieł L,M2  
Skrzynia M1  
Siosy M5  
Starorobociańska Przełęcz N4  
Starorobociańska Rówień L5  
Starorobociański Potok L4  
Starorobociański Wierch N5  
Stoły L1  
Szczyt M1  
Szeroka Ulica L1  
Szeroki Piarg M1,2  
Szeroki Zagon M,N5  
Szeroki Zieł L3  
Szyja L4

#### T

Trojaki M2  
Trzydniowiński Uplaz L3  
Trzydniowiński Wierch L3,4  
Twardy Uplaz L4

#### U

Usypy L5

#### W

Wąskie Ziełki L,M4  
Wielka Szczerba L4  
Wielkie Jamy N5  
Wielki Przysłop L,M3  
Wielki Rohacz L5  
Wołowiec M1  
Wydaty Zieł L4  
Wywieziona Ulica M5  
Wyzinia Chochołowska Polana L2  
Wyzinia Dolina Chochołowska L1,2  
Wyzni Chochołowski Potok L2

#### Z

Zadnia Wolarnia M5  
Zadnie Zagony M5  
Zagon pod Zakos N5  
Zdrapy N5  
Zychówka L2

#### Z

Zieł na Przełęcz L5  
Zieł pod Pyszną M5



M III 664/9  
Nr inwent.: 1847  
789 o. 1987

BIBLIOTEKA KÓRNICKA

1847 M-III-664/9



Cena 100-zł.



ZARZĄD TOPOGRAFICZNY  
SZTABU GENERALNEGO WP

# TATRY POLSKIE

Mapa topograficzna w skali 1:10000



## ŁYSA POLANA

NAKŁADEM WYDAWNICTWA „CZASOPISMA WOJSKOWE”



## OBJAŚNIENIE ZNAKÓW

- |  |  |  |   |
|--|--|--|---|
|  | Budynek mieszkalny, niemieszkalny  |  | Potok, jezioro-okresowo wysychające         |
|  | Budynek częściowo zniszczony, zniszczony   |  | Potok w wykopie, w obwałowaniu              |
|  | Kościół, kaplica   |  | Wodospad, wodowskaz                         |
|  | Pomnik, krzyż lub figura religijna, samotny grób   |  | Opis głębokości, izobaty co 10 m            |
|  | Stacja meteorologiczna   |  | Kamień wystający nad wodę                   |
|  | Budowla o charakterze wieży  |  | Most, mały most, bród                       |
|  | Cmentarz zadrzewiony, nie zadrzewiony  |  | Ogrodzenie kamienne lub murowane            |
|  | Skocznia narciarska  |  | Ogrodzenie z kamieni                        |
|  | Szałas, koleba, wiata  |  | Ogrodzenie z prętów żelaznych               |
|  | Sztolnia kopalniana nieczynna  |  | Ogrodzenie z siatki drucianej               |
|  | Drogowskaz, przystanek autobusowy  |  | Płot lub parkan drewniany                   |
|  | Stacja benzynowa   |  | Żywopłot                                    |
|  | Pojedynczy wielki głaz, zwat kamieni lub głazów  |  | Wał, grobla                                 |
|  | Kopiec, dół  |  | Łąka, pastwisko                             |
|  | Punkt wysokościowy i punkt na dominującym wzniesieniu. Liczba oznacza wysokość nad poziomem morza.   |  | Mchy i porosty                              |
|  | Wejście do jaskini. Liczby oznaczają: w liczniku—szerokość wejścia, w mianowniku—długość i głębokość |  | Inna roślinność trawiasta                   |
|  | Linia kolejowa   |  | Sad   |
|  | Kolej linowa terenowa  |  | Rząd drzew                                  |
|  | Kolej linowa wisząca   |  | Drzewa i krzaki przy drodze, nad rzeką      |
|  | Wyciąg narciarski  |  | Wyróżniające się drzewo: iglaste, liściaste |
|  | Droga główna, słup kilometrowy   |  | Las   |
|  | Droga drugorzędna, odcinek o dużym spadku  |  | Przesieka leśna<br>Zagajnik                 |
|  | Droga gruntowa utrzymana, droga gruntowa   |  | Rodzaj drzewostanu                          |
|  | Droga polna lub leśna, ścieżka   |  | Las rzadki                                  |
|  | Droga na nasypie, w wykopie  |  | Las karłowaty                               |
|  | Przełęcz. Liczby oznaczają: w liczniku—wysokość nad poziomem morza, w mianowniku—okres dostępności   |  | Las powalony, wiatrolomy                    |
|  | Granica państwa  |  | Las spalony lub uschnięty                   |
|  | Granica rezerwatu ścisłego   |  | Zagajnik rzadki                             |
|  | Granica upraw  |  | Krzaki zwarte                               |
|  | Źródło, źródło obudowane, studnia, fontanna  |  | Kosodrzewina                                |
|  | Basen kąpielowy  |  | Rzadko rosnąca kosodrzewina                 |
|  | Zbiornik wody  |  | Tereny podmokłe i bagienne, szuwały         |
|  | Potok o szerokości poniżej 3, od 3 do 5, powyżej 5 m   |  | Żwirowisko                                  |
|  | Podziemny odcinek rzeki lub potoku   |  |   |
|  | Brzeg urwisty potoku, progi  |  |   |

- |  |  |
|--|--|
|  | Poziomice, skarpa sztuczna, urwisko  |
|  | Rynny korazyjne o szerokości do 3 m<br>Licznik—szerokość rynny<br>mianownik—głębokość rynny                          |
|  | Rynny korazyjne i wąwozy o szerokości od 3 do 10 m<br>Licznik—szerokość rynny<br>mianownik—głębokość rynny           |
|  | Wąwozy o szerokości ponad 10 m   |
|  | Osuwisko   |
|  | Osyisko kamienne lub zwirowe   |
|  | Urwisko skalne, ściana skalna.<br>Skarpa o niewyraźnej krawędzi górnej   |
|  | Skąły, poziomicie poprowadzone na skałach co 50 m<br>1—skalne granie,<br>2—żłeb,<br>3—śnieżniki (śniegi wieloletnie) |
|  | Ostańce skalne   |
|  | Pojedyncze skały w stokach zalesionych   |
|  | Mur skalny   |
|  | Próg skalny w żłebie trudny do przejścia, łatwy do przejścia   |
|  | Materiał świeżych obrywów skalnych   |
|  | Rumowisko skalne nieuporządkowane, uporządkowane grawitacyjnie   |
|  | Piarg  |
|  | Strugi kamienne  |
|  | Stożek napływowy, nasypowy   |
|  | Pojedyncze głazy na stożkach napływowych oraz kamieńce nadrzeczne  |
|  | Wał morenowy lub lawinowy  |

- |  |   |
|--|---|
|  | Morena denną  |
|  | Fomy pełznienia   |
|  | Leje krasowe  |
|  | schr. Schronisko turystyczne  |
|  | d. wyp. Dom wypoczynkowy, hotel   |
|  | Stacja GOPR   |
|  | Przystanek autobusowy związany z początkiem lub końcem szlaku turystycznego |
|  | Drogowskaz turystyczny  |
|  | Szlaki turystyczne  |
|  | Trudne odcinki szlaków turystycznych  |
| Liczby obok znaków oznaczają wysokość lub głębokość przedmiotu (formy) |   |
| b.   | — bród  |
| bas.   | — basen   |
| cmp.   | — camping   |
| d. wyp.  | — dom wypoczynkowy  |
| g.   | — gajówka   |
| GOPR   | — Górskie Ochotnicze Pogotowie Ratunkowe (siedziba)                         |
| hot.   | — hotel   |
| Jask.  | — jaskinia (przy nazwie własnej)  |
| l.   | — leśniczówka   |
| Muz.   | — muzeum (przy nazwie własnej)  |
| ndl.   | — nadleśnictwo (siedziba)   |
| obs. meteor.   | — obserwatorium meteorologiczne   |
| ochr.  | — obiekt podlegający ochronie   |
| p.   | — przystanek autobusowy   |
| pl. sport.   | — plac sportowy   |
| Pom.   | — pomnik (przy nazwie własnej)  |
| Przeł.   | — przełęcz (przy nazwie własnej)  |
| PTTK   | — Polskie Towarzystwo Turystyczno-Krajoznawcze (placówka)                   |
| rez.   | — rezerwat  |
| san.   | — sanatorium  |
| schr.  | — schronisko  |
| st. dośw.  | — stacja doświadczalna  |
| st. hydr.  | — stacja hydrologiczna  |
| szk.   | — szkoła  |
| szpit.   | — szpital   |
| szl.   | — sztolnia kopalniana   |
| t.   | — tartak  |
| TPN  | — Tatrzański Park Narodowy (siedziba dyrekcji)                              |
| u. cel.  | — urząd celny   |
| uzdr.  | — uzdrowisko  |
| wdsk.  | — wodowskaz   |
| wdsp.  | — wodospad  |
| w. obs.  | — wieża obserwacyjna  |
| zakł. zdroj.   | — zakład zdrojowy   |
| zb. w.   | — zbiornik wody   |
| Źr.  | — źródło (przy nazwie własnej)  |









## Lysa Polana

Skorowidz zawiera, w kolejności alfabetycznej, wszystkie nazwy znajdujące się na arkuszu mapy. Litera (litery) po nazwie oznacza pas, a znajdująca się po niej cyfra (cyfry) — słup, na których przecięciu znajduje się odpowiedni kwadrat siatki skorowidzowej z daną nazwą. Litery i cyfry skorowidzowe opisane są na arkuszu mapy pomiędzy jej ramką wewnętrzną a zewnętrzną.

### SKOROWIDZ NAZW

#### A

Antek F23

#### B

Białka F25; G.H.K24  
Biały Zleb K21

#### C

Ciemny Zleb K22  
Czarne Turnie I21  
Czerwone Brzeżki, obszar G23  
Czerwone Brzeżki, zbocze F21

#### D

Dobra Woda K23  
Dolina Białki K.I.H.24; G24.25; F25  
Dolina Filipka F22  
Dolina Rostoki K22.23  
Dolina Waksmundzka H22; G23.24  
Dolina Złota F23  
Droga Oswalda Balzera G24; I23.24  
Dudniąca Ziem K22  
Dziad I22  
Dziadowa Jama H23  
Dziadowa Skąła I23

#### F

Filipczańska Polana F22

Filipczański Potok F22

#### G

Gaisty Zleb K22  
Gęsia Szysza G22  
Głęboki Zleb I23; M22  
Goly Wierch F23.24

#### J

Jaskinia Wołoszyńska Niżnia H23  
Jaskinia Wołoszyńska Wyznia H23

#### K

Kaplica Matki Boskiej Jaworzynskiej F23

#### L

Las Palenica G24  
Las pod Czuba K23  
Las pod Wołoszynem I23  
Las Rostoka K23.24  
Las Wapienny Piec F24

#### L

Lomy F22  
Lysa Polana, m. F25  
Lysa Skąła F25

#### M

Mała Koszysza H21

#### N

Niżnia Kopka H23  
Niżnia Perć I22  
Niżnia Polana pod Wołoszynem H24  
Niżnie Siodło I22  
Niżnie Skąłki H23  
Nowe Spalenisko K22

#### O

Orla Perć K21  
Orla Ściana K23  
Ostry Wierch F21

#### P

Palenica Białczańska G24  
Pańszczycki Potok F21  
Pieski H21  
Pod Głazy K22.23  
Polana pod Wołoszynem H23  
Popaski I22  
Pośrednia Równica I21  
Pośredni Wołoszyn K21  
Potok Rostoka I23; K22  
Półturnie K21  
Przełęcz Karbik I22

#### R

Roztocka Czuba K23  
Roztocka Turniczka K23  
Roztoka, gajówka H24  
Równienki, obszar G23  
Równica Waksmundzka I21.22  
Rusinowa Polana G23

#### S

Schronisko Pola I24  
Siwarne I23  
Siwary Zleb I22.23  
Skalniasty Zleb K21.22  
Skrajny Uplaz H21  
Skrajny Wołoszyn I21  
Stara Rostoka, m. I23.24  
Stare Spalenisko I23  
Stare Szalasiska H22  
Stary Kopiec K22  
Suchy Wierch Waksmundzki G22

Szczoty I22.23  
Szeroki Zleb Wołoszyński K22

#### S

Średnia Sołtysia Przełęcz F21  
Śpiwów Zrąb F23  
Świsłówka Waksmundzka I21

#### T

Trojak H21  
Turnia nad Dziadem I22  
Turnia nad Szczotami K22

#### U

Urwany Zleb K21  
Uspisty Zleb H23

#### W

Waksmundzka Polana G21  
Waksmundzka Rówień G22  
Waksmundzka Strażnica I21  
Waksmundzkie Ścianki H22  
Waksmundzki Potok G23; H22; I.K21  
Waksmundzki Przysłop G22  
Wanta I22  
Wierch nad Zlebem Zagonnym I21.22  
Wiktorówki F23  
Wodogrzmoty Mickiewicza I23  
Wojskowy Zrąb F23

Wołoszyn K21; I21.22  
Wołoszyńska Przełęcz Niżnia K21  
Wołoszyńska Przełęcz Wyznia K21  
Wyznia Filipczańska Przełęcz F21.22  
Wyznia Kopka H23  
Wyznia Perć I22  
Wyznie Siodło I22  
Wyznie Skąłki I23

#### Z

Zadnia Równica K21  
Zadnia Sołtysia Kopa F21  
Zadnia Uplaz Przełęcz F21  
Zadni Uplaz H21  
Zagony Zleb I22.23  
Za Popaski I22  
Zielonka F25  
Złoty Potok F23  
Złoty Wierch F23

#### Z

Zróżlika H22



M III 664/10  
nr inwentarne: 1847  
792 a 1987

BIBLIOTEKA KÓRNICKA

1847

M-III-664/10



Cena 100-zł.

~~AI 200~~



**ZARZĄD TOPOGRAFICZNY  
SZTABU GENERALNEGO WP**

# TATRY POLSKIE

Mapa topograficzna w skali 1:10000



## DOLINA KOŚCIELISKA

NAKŁADEM WYDAWNICTWA „CZASOPISMA WOJSKOWE”

SKOROWIDZ ARKUSZY





# OBJAŚNIENIE ZNAKÓW

- Budynek mieszkalny, niemieszkalny
- Budynek częściowo zniszczony, zniszczony
- Kościół, kaplica
- Pomnik, krzyż lub figura religijna, samotny grób
- Stacja meteorologiczna
- Budowla o charakterze wieży
- Cmentarz zadrzewiony, nie zadrzewiony
- Skocznia narciarska
- Szałas, koleba, wiata
- Sztolnia kopalniana nieczynna
- Drogowskaz, przystanek autobusowy
- Stacja benzynowa
- Pojedynczy wielki głaz, zwat kamieni lub głazów
- Kopiec, dół
- Punkt wysokościowy i punkt na dominującym wzniesieniu. Liczba oznacza wysokość nad poziomem morza.
- Wejście do jaskini. Liczby oznaczają: w liczniku – szerokość wejścia, w mianowniku – długość i głębokość
- Linia kolejowa
- Kolej linowa terenowa
- Kolej linowa wisząca
- Wyciąg narciarski
- Droga główna, słup kilometrowy
- Droga drugorzędna, odcinek o dużym spadku
- Droga gruntowa utrzymana, droga gruntowa
- Droga polna lub leśna, ścieżka
- Droga na nasypie, w wykopie
- Przełęcz. Liczby oznaczają: w liczniku – wysokość nad poziomem morza, w mianowniku – okres dostępności
- Granica państwa
- Granica rezerwatu ścisłego
- Granica upraw
- Źródło, źródło obudowane, studnia, fontanna
- Basen kąpielowy
- Zbiornik wody
- Potok o szerokości poniżej 3, od 3 do 5, powyżej 5 m
- Podziemny odcinek rzeki lub potoku
- Brzeg urwisty potoku, progi

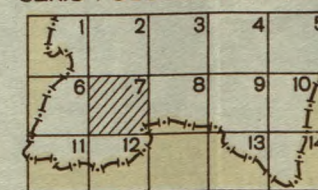
- Potok, jezioro – okresowo wysychające
- Potok w wykopie, w obwałowaniu
- Wodospad, wodowskaz
- Opis głębokości, izobaty co 10 m
- Kamienie wystające nad wodę
- Most, mały most, bród
- Ogrodzenie kamienne lub murowane
- Ogrodzenie z kamieni
- Ogrodzenie z prętów żelaznych
- Ogrodzenie z siatki drucianej
- Plot lub parkan drewniany
- Żywopłot
- Wał, grobla
- Łąka, pastwisko
- Mchy i porosty
- Inna roślinność trawiasta
- Sad
- Rząd drzew
- Drzewa i krzaki przy drodze, nad rzeką
- Wyróżniające się drzewo: iglaste, liściaste
- Las
- Przesieka leśna
- Zagajnik
- Rodzaj drzewostanu
- Las rzadki
- Las karłowaty
- Las powalony, wiatrolomy
- Las spalony lub uschnięty
- Zagajnik rzadki
- Krzaki zwarte
- Kosodrzewina
- Rzadko rosnąca kosodrzewina
- Tereny podmokłe i bagienne, szuwały
- Żwirowisko



- Poziomice, skarpa sztuczna, urwisko
- Rynny korazyjne o szerokości do 3 m
- Licznik – szerokość rynny
- mianownik – głębokość rynny
- Rynny korazyjne i wąwozy o szerokości od 3 do 10 m
- Licznik – szerokość rynny
- mianownik – głębokość rynny
- Wąwozy o szerokości ponad 10 m
- Osuwisko
- Osypisko kamienne lub żwirowe
- Urwisko skalne, ściana skalna.
- Skarpa o niewyraźnej krawędzi górnej
- Skały, poziomicę poprowadzono na skałach co 50 m
- 1 – skalne granie,
- 2 – żłęby,
- 3 – śnieżniki (śniegi wieloletnie)
- Ostańce skalne
- Pojedyncze skały w stokach zalesionych
- Mur skalny
- Próg skalny w żłębieniu trudny do przejścia, łatwy do przejścia
- Materiał świeżych obrywów skalnych
- Rumowisko skalne nieuporządkowane, uporządkowane grawitacyjnie
- Piarg
- Stugi kamienne
- Stożek napływowy, nasypowy
- Pojedyncze głazy na stożkach napływowych oraz kamieńce nadrzeczne
- Wał morenowy lub lawinowy

- Morena denną
  - Fomy pełnienia
  - Leje krasowe
  - Schronisko turystyczne
  - Dom wypoczynkowy, hotel
  - Stacja GOPR
  - Przystanek autobusowy związany z początkiem lub końcem szlaku turystycznego
  - Drogowskaz turystyczny
  - Szlaki turystyczne
  - Trudne odcinki szlaków turystycznych
- Liczby obok znaków oznaczają wysokość lub głębokość przedmiotu (fomy)
- b. – bród
  - bas. – basen
  - cmp. – camping
  - d.wyp. – dom wypoczynkowy
  - g. – gajówka
  - GOPR – Górskie Ochotnicze Pogotowie Ratunkowe (siedziba)
  - hot. – hotel
  - Jask. – jaskinia (przy nazwie własnej)
  - l. – leśniczówka
  - Muz. – muzeum (przy nazwie własnej)
  - ndl. – nadleśnictwo (siedziba)
  - obs.meteor. – obserwatorium meteorologiczne
  - ochr. – obiekt podlegający ochronie
  - p. – przystanek autobusowy
  - pl.sport. – plac sportowy
  - Pom. – pomnik (przy nazwie własnej)
  - Przeł. – przełęcz (przy nazwie własnej)
  - PTTK – Polskie Towarzystwo Turystyczno-Krajoznawcze (placówka)
  - rez. – rezerwat
  - san. – sanatorium
  - schr. – schronisko
  - st.dośw. – stacja doświadczalna
  - st.hydr. – stacja hydrologiczna
  - szk. – szkoła
  - szpit. – szpital
  - szł. – sztolnia kopalniana
  - t. – tarlak
  - TPN – Tatrzański Park Narodowy (siedziba dyrekcji)
  - u.cel. – urząd celny
  - uzdr. – uzdrowisko
  - wdsk. – wodowskaz
  - wdsp. – wodospad
  - w.obs. – wieża obserwacyjna
  - zakł.zdroj. – zakład zdrojowy
  - zb.w. – zbiornik wody
  - Źr. – źródło (przy nazwie własnej)







## Dolina Kościeliska

Skorowidz zawiera, w kolejności alfabetycznej, wszystkie nazwy znajdujące się na arkuszu mapy. Litera (litery) po nazwie oznacza pas, a znajdująca się po niej cyfra (cyfry) — słup, na których przecięciu znajduje się odpowiedni kwadrat siatki skorowidzowej z daną nazwą. Litera i cyfry skorowidzowe opisane są na arkuszu mapy pomiędzy jej ramką wewnętrzną a zewnętrzną.

### SKOROWIDZ NAZW

#### A

Adamica G8,9

#### B

Bandzioch Kominiarski H6  
Baraniarka H8  
Brama Kantaka F8  
Brama Kraszewskiego G8

#### C

Chuda Przelęczka I10  
Chuda Turnia I10  
Ciemiński K10  
Cienka Skalka I9  
Cudakowa Polana F8  
Czarna Turnia H8  
Czarne Turnie I7  
Czarny Żleb I7  
Czerwony Żleb K10

#### D

Diabliniec G6  
Dolina Kościeliska F,G,H,18  
Dolina Lejowa F6; G7  
Dolina Małej Łąki F,G10  
Dolina Miętusia G9,10  
Dolina Mułowa I10  
Dolina Smytnia I7  
Dolina Tomanowa K8,9

#### Dudowe Spady H6

Dudowe Studnie H6  
Dudzia Dziura I8  
Dziura nad Studnią I10  
Dziura pod Smoczą Jamą I8  
Dziura Stanikowa Niżnia F9  
Dziura Stanikowa Wyznia F9  
Dziurawe H10  
Dziura w Kończystej Turni F8,9  
Dziura w Ścianie I8  
Dziura ze Znakami I8

#### G

Gawra I9,9  
Gładkie Uplazińskie I9  
Gładki Żleb I7  
Głucha Skala H8  
Grzesie I8

#### H

Hruby Regiel F9,10  
Huciańskie Siodło G6

#### I

Iwaniacka Przelęczka K6

#### J

Jaskinia Bandzioch Kominiarski I7  
Jaskinia Ciasna I8  
Jaskinia Czarna H8  
Jaskinia Dziurawiec G8  
Jaskinia Dzwonnica I8  
Jaskinia Jagnięca I8,9  
Jaskinia Lodowa Mułowa I10  
Jaskinia Lodowa w Ciemińniku I10  
Jaskinia Marmurowa I10  
Jaskinia Miętusia H10  
Jaskinia Mroźna G,H8  
Jaskinia Mylina (otwór południowy) I7,8  
Jaskinia Mylina (otwór północny) I8  
Jaskinia nad Zachodem I9  
Jaskinia Nowa nad Raptawicką Granią I7  
Jaskinia Oblazkowa I8  
Jaskinia Owca I8  
Jaskinia pod Baranami H6  
Jaskinia pod Głazem I6

Jaskinia pod Kapliczką I6,7  
Jaskinia pod Okapem I9  
Jaskinia pod Oknem I8  
Jaskinia pod Ścieżką I8  
Jaskinia pod Wierchem I10  
Jaskinia Pośrednia I9  
Jaskinia Przeziorna I8  
Jaskinia przy Grzędzie I10  
Jaskinia przy proggu Mułowym I10  
Jaskinia przy Żlebie I7  
Jaskinia Psia K8  
Jaskinia Skośna I6  
Jaskinia Smytnia I6  
Jaskinia Ślimacza I7  
Jaskinia Troista I6  
Jaskinia w Kasówkach I6  
Jaskinia w Małej Swistówce H10  
Jaskinia Wodna pod Pisaną I8  
Jaskinia Wodna pod Raptawicką I7,8  
Jaskinia w Szerokim I10  
Jaskinia za Smrekiem I8  
Jaskinia Zakopiańska H9  
Jaskinia Zimna H8  
Jaskinia Ziobrowa I8  
Jaskinia z Mostami I9  
Jaworzynka Miętusia F9

#### K

Kamienne Tomanowe K9,10  
Karczma I9  
Karczmińska I9  
Kazalnica H8  
Kobyłarz H10  
Kominiarska Przelęczka G6

Kominiarskie Siodło G6  
Kominiarski Przysłop G7  
Kominiarski Wierch (Kominny Tyłkowie) I6  
Kończysta Turnia F9  
Korytarz nad Dziurawem I10  
Kościeliskie Kopki F,G7  
Kościeliski Potok F,G,I8  
Krakowska Piwnica I9  
Krowi Żleb G9  
Kručza Szczelina I10  
Krzyż Pola I7,8  
Kufa H6  
Ku Stawku H7

#### L

Lejowa Szczelina H6  
Lejowe Banie F6  
Lejowe Siodło F6  
Lejowy Potok F,G6  
Lejówki G7  
Lodowa Krakowska K9  
Lodowe Źródło G8  
Lustrzana Szczelina K9

#### Ł

Łomiki H,18

#### M

Mała Polanka Ornaczańska K7  
Mała Sikawka H9

#### Mała Swistówka H,I,10

Małe Kamienne I8  
Małolącki Potok F10  
Mały Opalony Wierch G,H6  
Mały Regiel F9  
Miętusia Wyznia H10  
Miętusi Potok F,G8; G10  
Mnich I7

#### N

Nad Mostkiem Niżnia H8  
Nad Mostkiem Wyznia H8  
Nad Szatrą F10  
Niedźwiedź, skałki K9  
Nisza Zachodnia H,17  
Niżnia Kominiarska Polana G7  
Niżnia Miętusia Rówień G10  
Niżnia Pisana Polana H7,8  
Niżnia Smreczyńska Polana K8  
Niżnia Tomanowa Polana K9  
Niżnia w Kończystej F9

#### O

Ogon F9  
Okno Zbójnickie Niżnie H8  
Okno Zbójnickie Wyznie H8  
Organy H8

#### P

Piec H9  
Piszczalki K6  
Piwnica Miętusia H10  
Płakowa Turnia I9  
Pod Spady H6  
Polana Huty Lejowe F6,7  
Polana Jaworzyna Lejowa F6  
Polana Kopka F7  
Polana Kupa F,G6  
Polana na Stołach H7  
Polana Uplaz H9  
Polanka I8  
Pośrednia Kopka F7  
Przednie Kamienne I9  
Przelęczka pod kufą H6  
Przelęczka przy Kopie I10  
Przelęczka za Saturnem I8,9  
Przysłop Miętusi F10

Przysłopki I9  
Ptasi Schron K9  
Pyszniański Potok K7

#### R

Rapasiowa Turnia F10  
Raptawicka Grań I7  
Raptawicka Turnia I7,8  
Ratusz, góra I8  
Rosochowate Siodło F6  
Rówienki, obszar G10  
Rzędy I6; K10

#### S

Saturn I8  
Schronisko Ornak K7  
Schronisko przy Suchym Błwaku H6  
Schronisko przy Troistej II I6  
Skałniste Żlebek H9  
Skoruśniak, grzbiet G,H10  
Skraina Rosocha F6  
Skrzynie H6  
Smocza Jama I8  
Smytnia Polana K7  
Smytniańskie Turnie (Panienki) I,K7  
Snoza I8  
Sowa H8  
Spadzisty Żleb I6  
Staników Żleb F9  
Stara Polana I7  
Stare Kościeliska G8  
Stawek H7  
Stoly H7; K10

Studnia Kuturniańska K9  
Studnia w Dziurawem I10  
Studnia w Małej Swistówce H10  
Surowina K7  
Szalaska I6  
Szczelina nad Żlebem I7  
Szczelina przy zawieszonyj skale I H7  
Szczelina w Smytniej I6  
Szczerbina I6  
Szemrzący Schron H6  
Szerokie Uplazińskie I10  
Szeroki Żleb G9

#### Ś

Ścieżka nad Reglami G6,7,8,9,10  
Świerkule H6  
Swińska Turnia G7

#### T

Tomanowy Potok K8,9  
Trzynaście Progów I9  
Twardy Uplaz I10  
Tyłkowa Szczelina I6  
Tyłkowińska Spady H6

#### U

Uplazek H6  
Uplazińska Kopa I9  
Uplazińska Kopka H9  
Uplaziński Wierszyk G9

Uplazkowa Przelęczka I9  
Uplazkowa Turnia I9

#### W

Wantule H10  
Wąwóz Kraków I8  
Wielka Polana Ornaczańska K7  
Wielka Sikawka H9  
Wielka Szczelina H7,8  
Wielka Swistówka I10  
Wielka Turnia I8  
Wielkie Kamienne I8  
Wielki Opalony Wierch H6  
Wierch Kuca G6  
Wierch Spalenisko G6  
Wodniściak H10  
Wolarnia I9  
Wolowy Żleb H9,10  
Wrótka I7  
Wściekły Żleb F7,8  
Wypadzionka H8  
Wysoka Turnia I9  
Wysokie Siodło I9  
Wysranki H8  
Wyzior I8  
Wyznia Miętusia Kira F8  
Wyznia Miętusia Rówień G10  
Wyznia Pisana Polana I8  
Wyznia Rówień Uplazińska G,H9

#### Z

Zabijak H7  
Zadnia Kopka G7  
Zadnia Rosocha F6  
Zadnie Kamienne I9  
Zadni Uplaz I6  
Zahradziska F8  
Zamczyisko Niżnie H8  
Zamczyisko Wyznie H8  
Zamki K8  
Zawaliskowa w Szerokim I10  
Zawieszista Turnia I9  
Zawieszista Turnia F9  
Zbójnicka Turnia I8  
Zdrapiska I6  
Zdziary H9  
Zielone Kominny I10

#### Z

Zar K8,9  
Zeżeźniak H7  
Żleb pod Banie K6  
Żleb pod Wysranki G8; H8,9



M III 664/11  
Nr inwent.: 1847  
802 a 1982

BIBLIOTEKA KÓRNICKA

1847 M-III-664/11



Cena 100-zł.



ZARZĄD TOPOGRAFICZNY  
SZTABU GENERALNEGO WP

# TATRY POLSKIE

Mapa topograficzna w skali 1:10000



## MORSKIE OKO

NAKŁADEM WYDAWNICTWA „CZASOPISMA WOJSKOWE”





## OBJAŚNIENIE ZNAKÓW

- Budynek mieszkalny, niemieszkalny
- Budynek częściowo zniszczony, zniszczony
- Kościół, kaplica
- Pomnik, krzyż lub figura religijna, samotny grób
- Stacja meteorologiczna
- Budowla o charakterze wieży
- Cmentarz zadrzewiony, nie zadrzewiony
- Skocznia narciarska
- Szałas, koleba, wiata
- Sztolnia kopalniana nieczynna
- Drogowskaz, przystanek autobusowy
- Stacja benzynowa
- Pojedynczy wielki głaz, zwal kamieni lub głazów
- Kopiec, dół
- Punkt wysokościowy i punkt na dominującym wzniesieniu. Liczba oznacza wysokość nad poziomem morza.
- Wejście do jaskini. Liczby oznaczają: w liczniku—szerokość wejścia, w mianowniku—długość i głębokość
- Linia kolejowa
- Kolej linowa terenowa
- Kolej linowa wisząca
- Wyciąg narciarski
- Droga główna, słup kilometrowy
- Droga drugorzędna, odcinek o dużym spadku
- Droga gruntowa utrzymana, droga gruntowa
- Droga polna lub leśna, ścieżka
- Droga na nasypie, w wykopie
- Przełęcz. Liczby oznaczają: w liczniku—wysokość nad poziomem morza, w mianowniku—określ dostępności
- Granica państwa
- Granica rezerwatu ścisłego
- Granica upraw
- Źródło, źródło obudowane, studnia, fontanna
- Basen kąpielowy
- Zbiornik wody
- Potok o szerokości poniżej 3, od 3 do 5, powyżej 5 m
- Podziemny odcinek rzeki lub potoku
- Brzeg urwisty potoku, progi

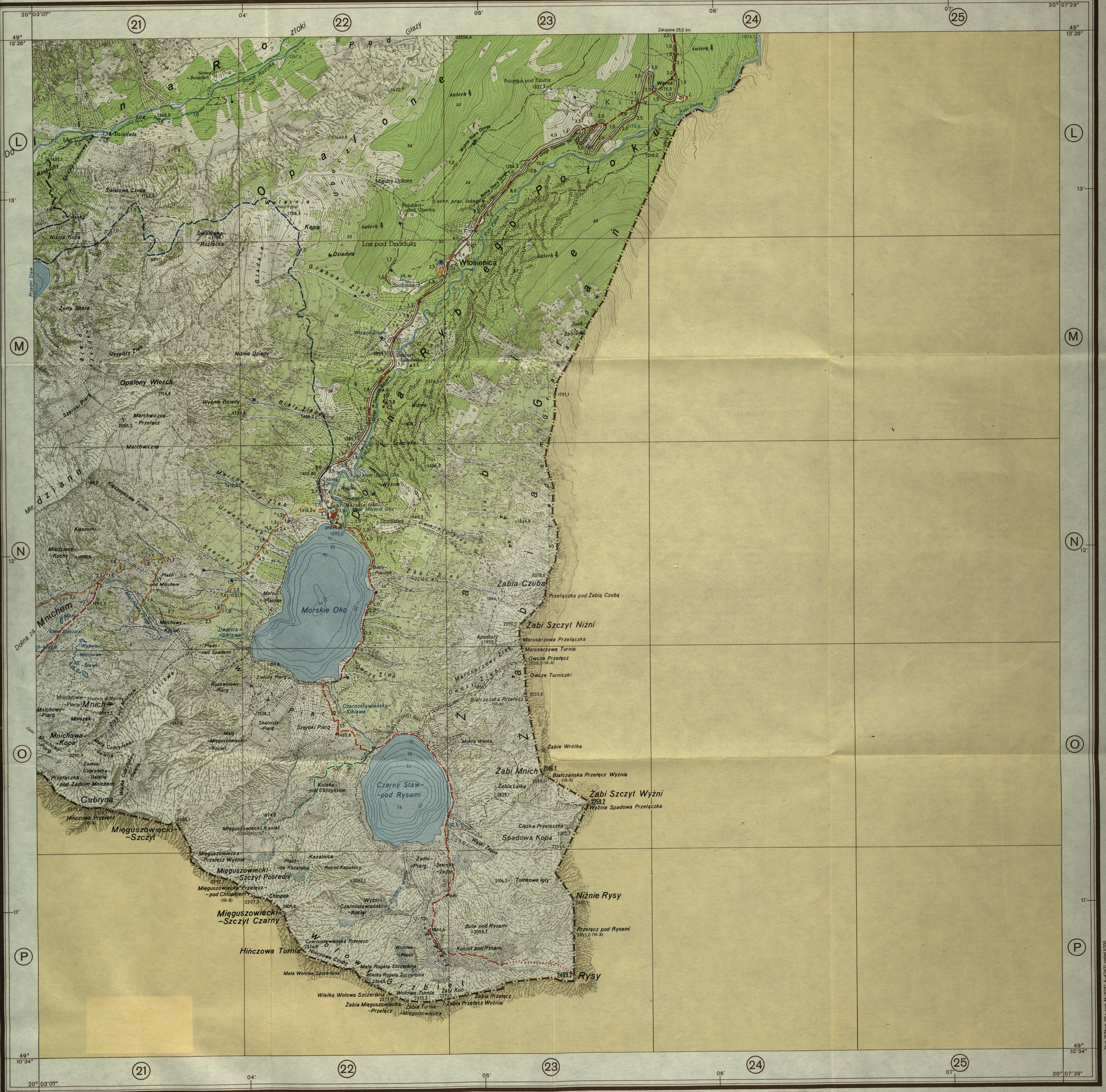
- Potok, jezioro—okresowo wysychające
- Potok w wykopie, w obwałowaniu
- Wodospad, wodowskaz
- Opis głębokości, izobaty co 10 m
- Kamienie wystające nad wodę
- Most, mały most, bród
- Ogrodzenie kamienne lub murowane
- Ogrodzenie z kamieni
- Ogrodzenie z prętów żelaznych
- Ogrodzenie z siatki drucianej
- Plot lub parkan drewniany
- Żywopłot
- Wał, grobla
- Łąka, pastwisko
- Mchy i porosty
- Inna roślinność trawiasta
- Sad
- Rząd drzew
- Drzewa i krzaki przy drodze, nad rzeką
- Wyróżniające się drzewo: iglaste, liściaste
- Las Przesieka leśna
- Zagajnik
- Rodzaj drzewostanu
- Las rzadki
- Las karłowaty
- Las powalony, wiatrolomy
- Las spalony lub uschnięty
- Zagajnik rzadki
- Krzaki zwarte
- Kosodrzewina
- Rzadko rosnąca kosodrzewina
- Tereny podmokłe i bagienne, szuwar
- Żwirowisko



- Poziomice, skarpa sztuczna, urwisko
- Rynny korazyjne o szerokości do 3 m
- Licznik—szerokość rynny
- mianownik—głębokość rynny
- Rynny korazyjne i wąwozy o szerokości od 3 do 10 m
- Licznik—szerokość rynny
- mianownik—głębokość rynny
- Wąwozy o szerokości ponad 10 m
- Osuwisko
- Osypisko kamienne lub żwirowe
- Urwisko skalne, ściana skalna.
- Skarpa o niewyraźnej krawędzi górnej
- Skały, poziomicie poprowadzone na skałach co 50 m
- 1—skalne granie,
- 2—żłęby,
- 3—śnieżniki (śniegi wieloletnie)
- Ostańce skalne
- Pojedyncze skały w stokach zalesionych
- Mur skalny
- Próg skalny w żlebie trudny do przejścia, łatwy do przejścia
- Materiał świeżych obrywów skalnych
- Rumowisko skalne nieuporządkowane, uporządkowane grawitacyjnie
- Piarg
- Strugi kamienne
- Stożek napływowy, nasypowy
- Pojedyncze głazy na stożkach napływowych oraz kamieńce nadrzeczne
- Wał morenowy lub lawinowy

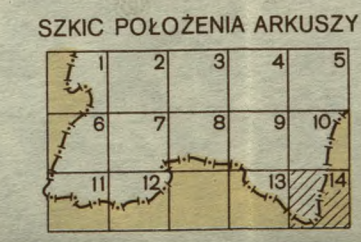
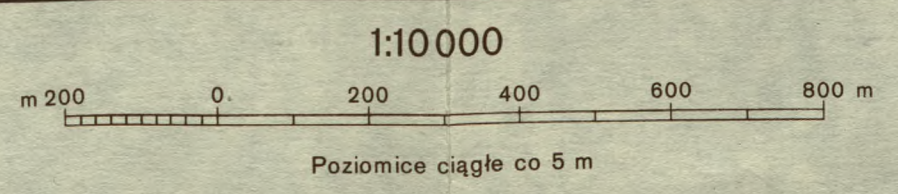
- Morena denną
  - Formy pełznięcia
  - Leje krasowe
  - schr. Schronisko turystyczne
  - d. wyp. Dom wypoczynkowy, hotel
  - Stacja GOPR
  - Przystanek autobusowy związany z początkiem lub końcem szlaku turystycznego
  - Drogowskaz turystyczny
  - Szlaki turystyczne
  - Trudne odcinki szlaków turystycznych
- Liczby obok znaków oznaczają wysokość lub głębokość przedmiotu (formy)
- b. — bród
  - bas. — basen
  - cmp. — camping
  - d. wyp. — dom wypoczynkowy
  - g. — gajówka
  - GOPR — Górskie Ochotnicze Pogotowie Ratunkowe (siedziba)
  - hot. — hotel
  - Jask. — jaskinia (przy nazwie własnej)
  - l. — leśniczówka
  - Muz. — muzeum (przy nazwie własnej)
  - ndl. — nadleśnictwo (siedziba)
  - obs. meteor. — obserwatorium meteorologiczne
  - ochr. — obiekt podlegający ochronie
  - p. — przystanek autobusowy
  - pl.sport. — plac sportowy
  - Pom. — pomnik (przy nazwie własnej)
  - Przeł. — przełęcz (przy nazwie własnej)
  - PTTK — Polskie Towarzystwo Turystyczno-Krajoznawcze (placówka)
  - rez. — rezerwat
  - san. — sanatorium
  - schr. — schronisko
  - st.dośw. — stacja doświadczalna
  - st.hydr. — stacja hydrologiczna
  - szk. — szkoła
  - szpit. — szpital
  - szt. — sztolnia kopalniana
  - t. — tarlak
  - TPN — Tatzański Park Narodowy (siedziba dyrekcji)
  - u.cel. — urząd celny
  - uzdr. — uzdrowisko
  - wdsp. — wodowskaz
  - w. obs. — wieża obserwacyjna
  - zakł.zdroj. — zakład zdrojowy
  - zb.w. — zbiornik wody
  - Źr. — źródło (przy nazwie własnej)





WYDANIE 1984  
Wszelkie prawa zastrzeżone

Opracowanie kartograficzne i druk  
WOJSKOWE ZAKŁADY KARTOGRAFICZNE  
Nakładem WYDAWNICTWA  
„CZASOPISMA WOJSKOWE”



ZARZĄD TOPOGRAFICZNY  
SZTABU GENERALNEGO WP  
WARSZAWA

Druk WZKart. 887. zam. M-2020. X-12421 nakład 11000



## Morskie Oko

Skorowidz zawiera, w kolejności alfabetycznej, wszystkie nazwy znajdujące się na arkuszu mapy. Litera (litery) po nazwie oznacza pas, a znajdująca się po niej cyfra (cyfry) — słup, na których przecięciu znajduje się odpowiedni kwadrat siatki skorowidzowej z daną nazwą. Litery i cyfry skorowidzowe opisane są na arkuszu mapy pomiędzy jej ramką wewnętrzną a zewnętrzną.

### SKOROWIDZ NAZW

#### A

Apostoly N23

#### B

Białczańska Przełęcz O23  
Białczańska Przełęcz Wyżnia O23  
Biały Piarek N22  
Biały Złebek M22  
Bula pod Rysami P23

#### C

Chłopek P22  
Ciężka Przełęczka O23  
Cubryna O21  
Czarnostawiańska Przełęcz P22  
Czarnostawiańska Sikiława O-22  
Czarny Staw pod Rysami O22

#### D

Długi Piarg P22  
Dolina Rزتoki L21,22  
Dolina Rybiego Potoku L23; M22,23; N22  
Dolina za Mnichem N21  
Droga Oswalda Balzera L23; M22  
Dwoista Sikiława N21  
Dwoisty Złeb N22  
Dymiąca Woda P22  
Dziadula, obszar L21  
Dziadula, zbocze M22

#### G

Gładkie, zbocze M22

#### H

Hińczowa Przełęcz O21  
Hińczowa Turnia P22  
Hińczowe Czuby P22

#### J

Jaskinia Zubia M-23

#### K

Kazalnica P22  
Kepa L22  
Kieszonki N21  
Kieszonkowe Turnie N21  
Kocioł Kazalnicy P22  
Kocioł pod Rysami P23  
Koleba pod Chłopkiem O22  
Koryto L21  
Kosowinowy Piarg O21

#### L

Las pod Dziadulą M22  
Liliowe, zbocze O21

#### M

Mała Cubryńska Galeria O21  
Mała Rogata Szczerbina P22  
Mała Wołowa Szczerbina P22  
Małe Morskie Oko N22  
Małe Żabie Oko N22  
Mały Mieguszowiecki Kocioł O21  
Mały Piarek N22  
Marchwiczna Przełęcz M21  
Marchwiczne N21  
Marchwiczny Złeb N21,22  
Marusarzowa Przełęczka N23  
Marusarzowa Turnia O23  
Marusarzowy Złeb O23  
Miedziane N21  
Miedziane Kochy N21  
Między Uplazy L22  
Mieguszowiecka Przełęcz pod Chłopkiem P21,22  
Mieguszowiecka Przełęcz Wyżnia O,P21

Mieguszowiecki Kocioł (Bandzioch) O21,22  
Mieguszowiecki Szczyt O21  
Mieguszowiecki Szczyt Czarny P21,22  
Mieguszowiecki Szczyt Pośredni P21,22  
Mnich O21

Mnichowa Kopa O21  
Mnichowe Plecy O21  
Mnichowy Kocioł N21  
Mnichowy Piarg O21  
Mnichowy Potok N21  
Mniszek O21  
Mokra Wanta O23  
Morskie Oko N22

#### N

Niżnia Kopa L21  
Niżnia Stara Droga L23  
Niżnie Dziady M22  
Niżnie Rysy P23  
Nowa Rزتoka L21

#### O

Opalone, grzbiet L22  
Opalony Wierch M21  
Owca Przełęcz O23  
Owce Turniczki O23  
Owcy Złeb O22,23

#### P

Piętarka N23  
Piaś nad Spadami N,O21

Piaś pod Mnichem N21  
Piaś za Kazalnica P22  
Pod Glazy L22  
Polanka pod Czuba L23  
Polanka pod Uboczą L22  
Potok Rزتoka L22  
Przedni Staw M21  
Przełęczka pod Zadnim Mnichem O21  
Przełęczka pod Żabią Czuba N23  
Przełęcz pod Rysami P23

#### R

Rybie Stawki N22  
Rybi Potok L23,24; M,N22  
Rysy P23  
Rzeżuchy L21

#### S

Schronisko Morskie Oko N22  
Siedem Granatów M,N23  
Skalny Piarg O22  
Skrajny Litworowy Złeb L21  
Spadowa Kopa O23  
Stadlika N22  
Staw Staszka Wyżni N21  
Studnia w Mnichu O21  
Szałasiska M22  
Szeroki Piarg M21; O22  
Szeroki Zagon P22,23  
Szeroki Złeb N21,22

#### Ś

Ścieciska Niżnie M22  
Ścieciska Wyżnie M,N22  
Świstowa Czuba L21  
Świstówka Rزتocka L21

#### T

Tomkowe Igły P23

#### U

Ubocz, stok L22  
Urwany Złeb N21,22  
Usypisty Piarg M21  
Usypisty Złeb M21

#### W

Wanta L24  
Wąski Zagon O23; P23  
Wielka Cubryńska Galeria O21  
Wielka Rogata Szczerbina P22  
Wielka Wołowa Szczerbina P22  
Wielki Piarg O22  
Włosienica, m. M23  
Wolarnia (Nad Kepą) L22  
Wołowa Piaś P22  
Wołowa Turnia P22  
Wołowy Grzbiet P22,23  
Wrzące Źródło M22  
Wyżnia Spadowa Przełęczka O23,24  
Wyżnia Stara Droga L23  
Wyżnie Dziady M21  
Wyżnie Mnichowe Stawki N,O21  
Wyżni Czarnostawiański Kocioł P22

#### Z

Zadnia Cubryńska Galeria O21  
Zadni Mnichowy Piarg O21  
Zadni Piarg P22  
Zakręt Eismonda M-22  
Zielony Piarg O22

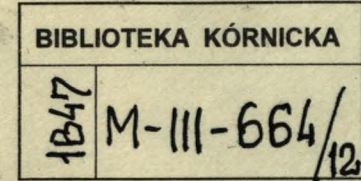
#### Ż

Żabia Czuba N23  
Żabia Grań M,N,O23

Żabia Lalka O23  
Żabia Mieguszowiecka Przełęcz P22  
Żabia Przełęcz P23  
Żabia Przełęcz Wyżnia P23  
Żabia Turnia Mieguszowiecka P22  
Żabie M,N,O23  
Żabie Oko N22  
Żabie Wrótka O23  
Żabi Koń P22,23  
Żabi Mnich O23  
Żabi Szczyt Niżni N23  
Żabi Szczyt Wyżni O23,24  
Żabi Złeb N22  
Złeb pod Mnichem O21  
Złota Skała M21



M III 664/12  
Mr inw.: 1847  
802 a 1987





Cena 100-zł.



ZARZĄD TOPOGRAFICZNY  
SZTABU GENERALNEGO WP

# TATRY POLSKIE

Mapa topograficzna w skali 1:10000



SKOROWIDZ ARKUSZY



## KASPROWY WIERCH

NAKŁADEM WYDAWNICTWA „CZASOPISMA WOJSKOWE”



# OBJAŚNIENIE ZNAKÓW

- Budynek mieszkalny, niemieszkalny
- Budynek częściowo zniszczony, zniszczony
- Kościół, kaplica
- Pomnik, krzyż lub figura religijna, samotny grób
- Stacja meteorologiczna
- Budowla o charakterze wieży
- Cmentarz zadrzewiony, nie zadrzewiony
- Skocznia narciarska
- Szalas, koleba, wiata
- Sztolnia kopalniana nieczynna
- Drogowskaz, przystanek autobusowy
- Stacja benzynowa
- Pojedynczy wielki głaz, zwal kamieni lub głazów
- Kopiec, dół
- Punkt wysokościowy i punkt na dominującym wzniesieniu. Liczba oznacza wysokość nad poziomem morza.
- Wejście do jaskini. Liczby oznaczają: w liczniku—szerokość wejścia, w mianowniku—długość i głębokość
- Linia kolejowa
- Kolej linowa terenowa
- Kolej linowa wisząca
- Wyciąg narciarski
- Droga główna, słup kilometrowy
- Droga drugorzędna, odcinek o dużym spadku
- Droga gruntowa utrzymana, droga gruntowa
- Droga polna lub leśna, ścieżka
- Droga na nasypie, w wykopie
- Przełęcz. Liczby oznaczają: w liczniku—wysokość nad poziomem morza, w mianowniku—okres dostępności
- Granica państwa
- Granica rezerwatu ścisłego
- Granica upraw
- Źródło, źródło obudowane, studnia, fontanna
- Basen kąpielowy
- Zbiornik wody
- Potok o szerokości poniżej 3, od 3 do 5, powyżej 5 m
- Podziemny odcinek rzeki lub potoku
- Brzeg urwisty potoku, progi

- Potok, jezioro—okresowo wysychające
- Potok w wykopie, w obwałowaniu
- Wodospad, wodowskaz
- Opis głębokości, izobaty co 10 m  
Kamienie wystające nad wodę
- Most, mały most, bród
- Ogrodzenie kamienne lub murowane
- Ogrodzenie z kamieni
- Ogrodzenie z prętów żelaznych
- Ogrodzenie z siatki drucianej
- Płot lub parkan drewniany
- Żywopłot
- Wał, grobla
- Łąka, pastwisko
- Mchy i porosty
- Inna roślinność trawiasta
- Sad
- Rząd drzew
- Drzewa i krzaki przy drodze, nad rzeką
- Wyróżniające się drzewo: iglaste, liściaste
- Las
- Przesieka leśna
- Zagajnik
- Ror: żaj drzewostanu
- Las rzadki
- Las karłowaty
- Las powalony, wiatrolomy
- Las spalony lub uschnięty
- Zagajnik rzadki
- Krzaki zwarte
- Kosodrzewina
- Rzadko rosnąca kosodrzewina
- Tereny podmokłe i bagienne, szuwały
- Żwirowisko



- Poziomice, skarpa sztuczna, urwisko
- Rynny korazyjne o szerokości do 3 m  
Licznik—szerokość rynny  
mianownik—głębokość rynny
- Rynny korazyjne i wąwozy o szerokości od 3 do 10 m  
Licznik—szerokość rynny  
mianownik—głębokość rynny
- Wąwozy o szerokości ponad 10 m
- Osuwisko
- Osypisko kamienne lub żwirowe
- Urwisko skalne, ściana skalna.  
Skarpa o niewyraźnej krawędzi górnej
- Skały, poziomicę poprowadzono na skałach co 50 m
- 1—skalne granie,  
2—żleby,  
3—śnieżniki (śniegi wieloletnie)
- Ostańce skalne
- Pojedyncze skały w stokach zalesionych
- Mur skalny
- Próg skalny w żlebie trudny do przejścia, łatwy do przejścia
- Materiał świeżych obrywów skalnych
- Rumowisko skalne nieuporządkowane, uporządkowane grawitacyjnie
- Piarg
- Strugi kamienne
- Stożek napływowy, nasypowy
- Pojedyncze głazy na stożkach napływowych oraz kamieńce nadrzeczne
- Wał morenowy lub lawinowy

- Morena denna
  - Formy pełznięcia
  - Leje krasowe
  - schr.* Schronisko turystyczne
  - d.wyp.* Dom wypoczynkowy, hotel
  - Stacja GOPR
  - Przystanek autobusowy związany z początkiem lub końcem szlaku turystycznego
  - Drogowskaz turystyczny
  - Szlaki turystyczne
  - Trudne odcinki szlaków turystycznych
- Liczby obok znaków oznaczają wysokość lub głębokość przedmiotu (formy)
- |             |   |
|-------------|---|
| b.          | — bród  |
| bas.        | — basen   |
| cmp.        | — camping   |
| d.wyp.      | — dom wypoczynkowy  |
| g.          | — gajówka   |
| GOPR        | — Górskie Ochotnicze Pogotowie Ratunkowe (siedziba)       |
| hot.        | — hotel   |
| Jask.       | — jaskinia (przy nazwie własnej)                          |
| l.          | — leśniczówka   |
| Muz.        | — muzeum (przy nazwie własnej)                            |
| ndl.        | — nadleśnictwo (siedziba)                                 |
| obs.meteor. | — obserwatorium meteorologiczne                           |
| ochr.       | — obiekt podlegający ochronie                             |
| p.          | — przystanek autobusowy                                   |
| pl.sport.   | — plac sportowy   |
| Pom.        | — pomnik (przy nazwie własnej)                            |
| Przeł.      | — przełęcz (przy nazwie własnej)                          |
| PTTK        | — Polskie Towarzystwo Turystyczno-Krajoznawcze (placówka) |
| rez.        | — rezerwat  |
| san.        | — sanatorium  |
| schr.       | — schronisko  |
| st.dośw.    | — stacja doświadczalna                                    |
| st.hydr.    | — stacja hydrologiczna                                    |
| szk.        | — szkoła  |
| szpit.      | — szpital   |
| szt.        | — sztolnia kopalniana                                     |
| t.          | — tartak  |
| TPN         | — Tatrzański Park Narodowy (siedziba dyrekcji)            |
| u.cel.      | — urząd celny   |
| uzdr.       | — uzdrowisko  |
| wdsp.       | — wodowskaz   |
| wdsp.       | — wodospad  |
| w.obs.      | — wieża obserwacyjna                                      |
| zakł.zdroj. | — zakład zdrojowy   |
| zb.w.       | — zbiornik wody   |
| Źr.         | — źródło (przy nazwie własnej)                            |



# TATRY POLSKIE MAPA TOPOGRAFICZNA

Arkusz 9



WYDANIE 1984  
Wszystkie prawa zastrzeżone

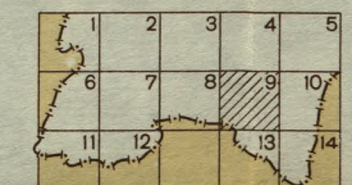
Opracowanie kartograficzne i druk  
WOJSKOWE ZAKŁADY KARTOGRAFICZNE  
Nakładem WYDAWNICTWA  
„CZASOPISMA WOJSKOWE”

1:10000

m 200 0 200 400 600 800 m

Poziomicze ciągłe co 5 m

SZKIC POŁOŻENIA ARKUSZY



ZARZĄD TOPOGRAFICZNY  
SZTABU GENERALNEGO WP  
WARSZAWA



## Kasprowy Wierch

Skorowidz zawiera, w kolejności alfabetycznej, wszystkie nazwy znajdujące się na arkuszu mapy. Litera (litery) po nazwie oznacza pas, a znajdująca się po niej cyfra (cyfry) — stóp, na których przecięciu znajduje się odpowiedni kwadrat siatki skorowidzowej z daną nazwą. Litery i cyfry skorowidzowe opisane są na arkuszu mapy pomiędzy jej ramką wewnętrzną a zewnętrzną.

### SKOROWIDZ NAZW

#### B

Bacowski Żleb H,120  
Bałda I16  
Barani Żleb I20  
Beskid K16  
Betlejemka H17  
Boczań F16  
Buczynowa Przełęcz K20  
Buczynowa Turniczka K20  
Butorów, zbocze F20  
Bystra F16

#### C

Cezarka I20  
Cyganka F16  
Czarna Pasza I18  
Czarny Potok I18  
Czarny Staw Gąsienicowy K18  
Czerwienica G,H,17  
Czerwona Głina F16  
Czerwone Stawki K17  
Czerwony Staw I20  
Czołka F19,

#### D

Diabełek G17  
Długi Staw K18  
Długi Żleb G17  
Dolina Gąsienicowa I17,18  
Dolina Jaworzynka F,G,16  
Dolina Olczyńska F17

#### Dolina Pańszczyca H,120

Dolina Stare Szalasiska H16,17  
Dolina Sucha Kasprowa I16  
Dolina Suchej Wody H18,19; G19; F19,20  
Dolinka Buczynowa K20  
Dubrawiska H18,19  
Dwoisty Staw Wschodni I,K,17,18  
Dwoisty Staw Zachodni I,K,17  
Dwoiśniaczek K17  
Dwoiśniak I17

#### G

Gąsienicowy Las H,I,18  
Gładkie, zbocze I16,17  
Głazów Żleb H20  
Granacka Przełęcz K19  
Granaty K19  
Grzędy K17

#### H

Hala Gąsienicowa H,I,17  
Herbik G17,18

#### J

Jalówiorczyzko H16  
Jaskinia Kasprowa Niżnia G16  
Jaskinia Kasprowa Średnia H16  
Jaskinia Kasprowa Wyżnia H16  
Jaskinia Korytarzowa G16  
Jaskinia Magurska H17  
Jaskinia Partyzancka I H16,17  
Jaskinia Partyzancka II H16,17  
Jaskinia pod Limbą H16  
Jaskinia pod Szczytem G16  
Jaskinia w Czubie Jaworzyńskiej H16,17  
Jaworzyńska Czola F,G,16  
Jedyniak I17  
Juhaskie Moczydło I20

#### K

Kamienisty Żleb H20  
Karb K18  
Kasprowa Polana G16  
Kasprowy Kocioł K16  
Kasprowy Potok H16  
Kasprowy Wierch K16

#### Kącina G17,18

Kolano I18  
Kolebiska G16,17; K18,19  
Komory H20  
Kopa Magury H17  
Kopa nad Krzyżnem K20  
Koszysta K,120  
Kościelcowa Przełęcz K18  
Kościelcowa Kocioł K18  
Kościelcowa H17; K18  
Kotlinowy Stawek K17  
Kotlinowy Wierch F19  
Kotliny K17  
Królowa Polana G18  
Królowa Rówień H17,18  
Królowe Rówienki H18  
Krzemionka G17  
Krzyż I18  
Krzyżne K20  
Księżówka, leśniczówka H18  
Kurtkowiec K-17  
Kuznice m. F16

#### L

Lillowe, przełęcz K17  
Limbowe G16  
Litworowy Staw I17

#### Ł

Łopata, żleb I19

#### M

Mała Buczynowa Turnia K20

Mała Jaworzynka H17,18  
Mała Kopka I19,20  
Mała Królowa Kopa G17  
Małe Siodło G17  
Mały Kościelec I,K,18  
Mały Wołoszyn K20  
Mokra Jama I17

#### N

Nieborak F16  
Niżnia Rówień F16  
Niżnie Zielone H,120

#### O

Oblazki I16  
Ogrody G17  
Olczyńska Polana F17  
Olczyńskie Wywierzysko F17  
Olczyński Potok G18  
Opalenie G16  
Orla Baszta K19,20  
Oria Perć K20

#### P

Pańszczycka Koleba K20  
Pańszczycka Przełęcz K19,20  
Pańszczycka Skalka H19  
Pańszczycka Turnia K19,20  
Pańszczycki Potok F,H,20  
Pańszczycki Żleb I19

Parzące Turnie F16,17  
Pod Szatyrę F19  
Pod Uplazki H16  
Polana Jaworzynka F,G,16  
Polana Kopieniec F18,19  
Polana Pańszczyca G20  
Polana Pańszczyca Wyżnia G19  
Pośredni Granat K19  
Potok Jaworzynka F16  
Półki I16  
Przełęcz Mechy H17  
Przełęcz między Kopami G17  
Przełęcz Nowickiego K20  
Psia Trawka F20  
Ptak K20

#### R

Roztoka Stawiańska I17,18  
Rówienki, upłaz G,H,16  
Rynna G16

#### Ś

Samolniak I17  
Schronisko Murowaniec H11  
Siklawieczny Żleb F,G,17  
Siodło I17  
Siodłowa Perć G17  
Skalka I17  
Skoruśniak, grzbiet G20  
Skoruśniak, las G18  
Skrajna Pańszczycka Czuba K19,20  
Skrajny Granat K19  
Skrajny Żleb K17  
Skrzynia G16  
Skupniów Uplaz G17  
Solnisko G17  
Stawiańskie Rówienki H17  
Strzałby H20  
Strzelecka Koleba F20  
Sturc G16,17  
Sucha Czuba I16  
Sucha Dolina Stawiańska I,K,16,17  
Sucha Jama H17  
Sucha Przełęcz K16  
Sucha Woda G19; H18  
Suchy Wierch F17  
Suchy Wierch H17  
Szeroki Żleb Buczynowy K20

#### Sztolnia F19

#### S

Świński Żlebek H17

#### T

Troiśniak I17

#### U

Uhrocie Kasprowe I16,17  
Uplaz I17  
Uplaz Goryczkowy I16  
Uplazki G16

#### W

Waksmundzki Wierch K20  
Wielka Buczynowa Turnia K20  
Wielka Kopka I20  
Wielka Koszysta I20  
Wielka Królowa Kopa G17,18  
Wielki Wołoszyn K20  
Wierch pod Pajki K19  
Wołoszyńska Szczerbina K20  
Wysokie F16,17  
Wyżnia Kasprowa Rówień H16  
Wyżnia Rówień G16  
Wyżnie G16  
Wyżnie Zielone I19,20

#### Z

Zadnia Pańszczycka Czuba K19  
Zadni Granat K19  
Zadni Staw Gąsienicowy K18  
Zadni Uplaz H,19  
Zadnie Usypy K19,20  
Zagony H17  
Zawracik Kasprowy G16  
Zawrat Kasprowy H16,17  
Zgorzelec F16  
Zielone Turnie I16,17  
Zielony Staw K17  
Złoty Potok H18,19  
Zmarły Staw K19

#### Ż

Żleb Drege'a K19  
Żleb pod Czerwienicą G16,17; H17  
Żleb pod Krzyżnem K20  
Żleb Staniszewskiego K19  
Żleb Zaruskiego K18  
Żłobki G17  
Żółta Igła I,K,19  
Żółta Przełęcz K19  
Żółta Turnia I19

#### Ż

Żródlińska F16



M III 664/13  
nr inwent. 1847  
802 a 1987

BIBLIOTEKA KÓRNICKA

1847

M-III-664/13



Cena 100-zł.

A II 200



ZARZĄD TOPOGRAFICZNY  
SZTABU GENERALNEGO WP

# TATRY POLSKIE

Mapa topograficzna w skali 1:10000



**ORNAK**




NAKŁADEM WYDAWNICTWA „CZASOPISMA WOJSKOWE”



# OBJAŚNIENIE ZNAKÓW

- Budynek mieszkalny, niemieszkalny
- Budynek częściowo zniszczony, zniszczony
- Kościół, kaplica
- Pomnik, krzyż lub figura religijna, samotny grób
- Stacja meteorologiczna
- Budowla o charakterze wieży
- Cmentarz zadrzewiony, nie zadrzewiony
- Skocznia narciarska
- Szałas, koleba, wiata
- Sztolnia kopalniana nieczynna
- Drogowskaz, przystanek autobusowy
- Stacja benzynowa
- Pojedynczy wielki głaz, zwal kamieni lub głazów
- Kopiec, dół
- Punkt wysokościowy i punkt na dominującym wzniesieniu. Liczba oznacza wysokość nad poziomem morza.
- Wejście do jaskini. Liczby oznaczają: w liczniku—szerokość wejścia, w mianowniku—długość i głębokość
- Linia kolejowa
- Kolej linowa terenowa
- Kolej linowa wisząca
- Wyciąg narciarski
- Droga główna, słup kilometrowy
- Droga drugorzędna, odcinek o dużym spadku
- Droga gruntowa utrzymana, droga gruntowa
- Droga polna lub leśna, ścieżka
- Droga na nasypie, w wykopie
- Przełęcz. Liczby oznaczają: w liczniku—wysokość nad poziomem morza, w mianowniku—okres dostępności
- Granica państwa
- Granica rezerwatu ścisłego
- Granica upraw
- Źródło, źródło obudowane, studnia, fontanna
- Basen kąpielowy
- Zbiornik wody
- Potok o szerokości poniżej 3, od 3 do 5, powyżej 5 m
- Podziemny odcinek rzeki lub potoku
- Brzeg urwisty potoku, progi

- Potok, jezioro—okresowo wysychające
- Potok w wykopie, w obwałowaniu
- Wodospad, wodowskaz
- Opis głębokości, izobaty co 10 m
- Kamienie wystające nad wodę
- Most, mały most, bród
- Ogrodzenie kamienne lub murowane
- Ogrodzenie z kamieni
- Ogrodzenie z prętów żelaznych
- Ogrodzenie z siatki drucianej
- Płot lub parkan drewniany
- Żywopłot
- Wał, grobla
- Łąka, pastwisko
- Mchy i porosty
- Inna roślinność trawiasta
- Sad
- Rząd drzew
- Drzewa i krzaki przy drodze, nad rzeką
- Wyróżniające się drzewo: iglaste, liściaste
- Las Przesieka leśna Zagajnik
- Rodzaj drzewostanu
- Las rzadki
- Las kartowaty
- Las powalony, wiatrolomy
- Las spalony lub uschnięty
- Zagajnik rzadki
- Krzaki zwarte
- Kosodrzewina
- Rzadko rosnąca kosodrzewina
- Tereny podmokłe i bagienne, szuwały
- Żwirowisko



- Poziomice, skarpa sztuczna, urwisko
- Rynny korazyjne o szerokości do 3 m
- Licznik—szerokość rynny mianownik—głębokość rynny
- Rynny korazyjne i wąwozy o szerokości od 3 do 10 m
- Licznik—szerokość rynny mianownik—głębokość rynny
- Wąwozy o szerokości ponad 10 m
- Osuwisko
- Osypisko kamienne lub żwirowe
- Urwisko skalne, ściana skalna. Skarpa o niewyraźnej krawędzi górnej
- Skały, poziomicę poprowadzono na skałach co 50 m
- 1—skalne granie, 2—żłeb, 3—śnieżniki (śniegi wieloletnie)
- Ostarcie skalne
- Pojedyncze skały w stokach zalesionych
- Mur skalny
- Próg skalny w żlebie trudny do przejścia, łatwy do przejścia
- Materiał świeżych obrywów skalnych
- Rumowisko skalne nieuporządkowane, uporządkowane grawitacyjnie
- Piarg
- Strugi kamienne
- Stożek napływowy, nasypowy
- Pojedyncze głazy na stożkach napływowych oraz kamienie nadrzeczne
- Wał morenowy lub lawinowy

- Morena denną
- Formy pełznięcia
- Leje krasowe
- Schronisko turystyczne
- Dom wypoczynkowy, hotel
- Stacja GOPR
- Przystanek autobusowy związany z początkiem lub końcem szlaku turystycznego
- Drogowskaz turystyczny
- Szlaki turystyczne
- Liczby obok znaków oznaczają wysokość lub głębokość przedmiotu (formy)

- b. — bród
- bas. — basen
- cmp. — camping
- d. wyp. — dom wypoczynkowy
- g. — gajówka
- GOPR — Górskie Ochotnicze Pogotowie Ratunkowe (siedziba)
- hot. — hotel
- Jask. — jaskinia (przy nazwie własnej)
- l. — leśniczówka
- Muz. — muzeum (przy nazwie własnej)
- ndl. — nadleśnictwo (siedziba)
- obs. meteor. — obserwatorium meteorologiczne
- ochr. — obiekt podlegający ochronie
- p. — przystanek autobusowy
- pl. sport. — plac sportowy
- Pom. — pomnik (przy nazwie własnej)
- Przeł. — przełęcz (przy nazwie własnej)
- PTTK — Polskie Towarzystwo Turystyczno-Krajoznawcze (placówka)
- rez. — rezerwat
- san. — sanatorium
- schr. — schronisko
- st. dośw. — stacja doświadczalna
- st. hydr. — stacja hydrologiczna
- szk. — szkoła
- szpit. — szpital
- szt. — sztolnia kopalniana
- t. — tartak
- TPN — Tatrzański Park Narodowy (siedziba dyrekcji)
- u. cel. — urząd celny
- uzdr. — uzdrowisko
- wdsp. — wodowskaz
- w. obs. — wieża obserwacyjna
- zakł. zdroj. — zakład zdrojowy
- zb. w. — zbiornik wody
- Żr. — źródło (przy nazwie własnej)



# TATRY POLSKIE

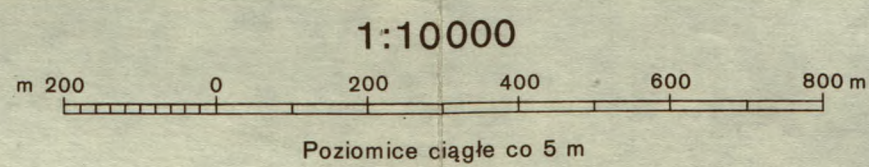
## MAPA TOPOGRAFICZNA

ARKUSZ 12



WYDANIE 1984  
Wszelkie prawa zastrzeżone

Opracowanie kartograficzne i druk  
WOJSKOWE ZAKŁADY KARTOGRAFICZNE  
Nakładem WYDAWNICTWA  
CZASOPISMA WOJSKOWE\*



SZKIC POŁOŻENIA ARKUSZY



ZARZĄD TOPOGRAFICZNY  
SZTABU GENERALNEGO WP  
WARSZAWA

Druk WZKart. Brz. zam. M-2020. X-42421. nakład 5900



# Ornak

Skorowidz zawiera, w kolejności alfabetycznej, wszystkie nazwy znajdujące się na arkuszu mapy. Litera (litery) po nazwie oznacza pas, a znajdująca się po niej cyfra (cyfry) — słup, na których przecięciu znajduje się odpowiedni kwadrat siatki skorowidzowej z daną nazwą. Litery i cyfry skorowidzowe opisane są na arkuszu mapy pomiędzy jej ramką wewnętrzną a zewnętrzną.

## SKOROWIDZ NAZW

### B

Babie Nogł N7,8  
Babi Potok M7  
Baniste Grzędy N6  
Błyszcz O6

### D

Dolina Pysznińska L,M7  
Dolinka M8  
Dolinczański Potok L7,8

### H

Hlińska Przełęcz N8

### J

Jaferowy Zleb L8  
Jaworzynka L7

### K

Kamienista N8  
Kamienisty Zleb L10  
Kopa M8  
Kotły M6

### M

Młyniska M7

### N

Niżnia Pyszna Polana M7

### O

Ornak, szczyt L6  
Ornaczańska Przełęcz L6  
Ornaczański Zleb L7

### P

Pieranisko L6  
Pysznińska Przełęcz N7  
Pyszniński Potok L7

### S

Siwa Przełęcz M6  
Siwe Sady N6  
Siwe Skąły M6  
Siwe Stawki N6  
Skoruśniak, las L7  
Sucha Dolina Smreczyńska  
(Przednie Nadspady) L,M9  
Smreczyńska Przełęcz M10  
Smreczyński Staw L8  
Smreczyński Uplaz M8,9  
Smreczyński Wierch N8,9  
Stara Wolarnia L6  
Stoly N8  
Sucha Dolina Tomanowa L9,10  
Suchy Wierch Ornaczański L6  
Suchy Wierch Tomanowy L10  
Szeroki Uplaz L6

### T

Tomanowa Przełęcz L10  
Tomanowy Wierch M10

### U

Uplaz pod Pyszną M6

### W

Wielka Polana Ornaczańska L7  
Wielkie Dwojaki L6  
Wyżnia Pyszna Polana M7  
Wyżnia Smreczyńska Polana L8

Wyżnia Tomanowa Polana L9,10  
Wyżnie Ornaczańskie L7

### Z

Zadnia Sucha Dolina Smreczyńska  
(Zadnie Nadspady) L,M9  
Zakosy M,N6



M III 664/14  
Na inwent.: 1847  
788 a 1902

BIBLIOTEKA KÓRNICKA

1847 M-III-664/14