



BIBLIOTEKA KÓRNICKA
M-III-532/1

nv. inw 1696

Sonderausgabe!

Nur für den Dienstgebrauch!

S 52 Lublin

Übersichtskarte von Mitteleuropa.

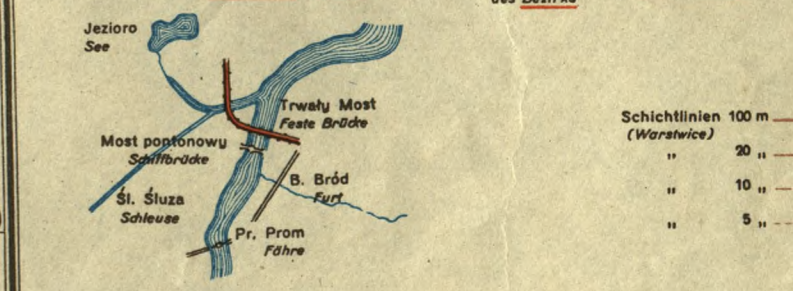


- ### Zeichenerklärung
- (für den polnischen Teil)
- Gränica państwa
 - Gränica województwa
 - Gränica powiatu
 - Kolej dwu-lub wielotorowa
 - Kolej jednotorowa
 - Kolej waskotorowa
 - Szośa I. kl.
 - Szośa II. kl.
 - Trakt, droga utrzymana
 - Droga wiejska
 - Ścieżka
 - Las
 - Zarósła iglaste i liściaste
 - Łąki
 - Bagna, błota i trzęśawiska
 - Piaski
 - Plantacje winnice
 - Reguluarne szczyplanie
 - Młyn wodny
 - Wiatrak
 - Kopalnia
 - Radjołostacja
 - Lotnisko
 - Punkt trygonometr. I. rzędu
 - Kola
 - Kośćcioł (odosobn)
 - Kaplica
 - Fabryka
 - Młyn wodny
 - Wiatrak
 - Kopalnia
 - Radjołostacja
 - Lotnisko
 - Punkt trygonometr. I. rzędu
 - Kola
 - Kośćcioł (odosobn)
 - Kaplica
 - Fabryka

- ### Abkürzungen:
- | | | | |
|--------------|---------------|---------------------|----------|
| B. Bród | Mt. Mały | Str. | Stary |
| Bg. Bagno | Niz. Niżo | szc. | szczyzna |
| Di. Dolny | Nw. Nowy | U. cel. Urząd celny | |
| Gr. Górny | P. Przystanek | Wik. Wielki | |
| Jez. Jezioro | Pr. Prom | Wyż. Wujże | |
| Kol. Kolonia | St. Stacja | | |

Die Höhen sind in Metern angegeben.

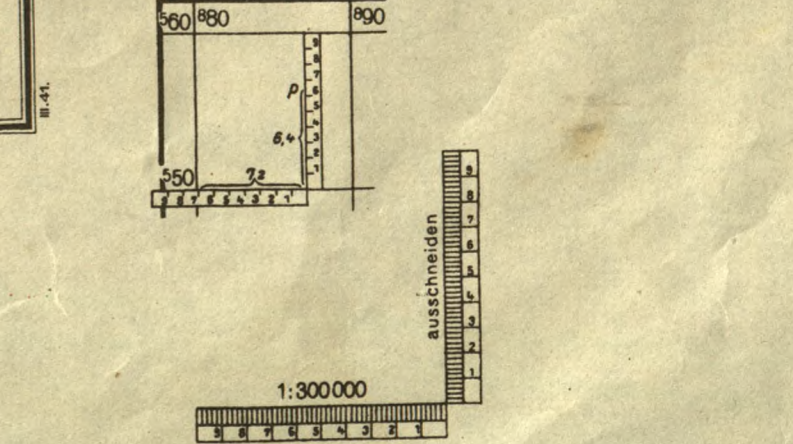
MIESTA	Stöße von über 200 000 Einwohnern
MIESTA	Stöße von 75 000 bis 200 000 Einwohnern
Miasta	Stöße von 25 000 bis 75 000 Einwohnern
Miasta i Miasteczka	Stöße u. Stöckchen von 5 000 bis 25 000 Einw.
Miasta i Miasteczka	Stöße u. Stöckchen von 3 000 bis 5 000 Einw.
Miasteczka	Stöße u. Stöckchen von 2 000 bis 3 000 Einwohnern
Wies	Dörfer von über 2 000 Einwohnern
Wies	Dörfer von 1 000 bis 2 000 Einwohnern
Wies	Dörfer von 500 bis 1 000 Einwohnern
Wies	Dörfer von unter 500 Einwohnern



Die polnischen Gebietsteile enthalten das polnische Gitter in Linien von 10 km (= 3 1/2 cm) Abstand.

Planzeiger für Polen.
Zum Ablesen ist die waagerechte Teilung so an eine waagerechte Gitterlinie zu legen, daß die senkrechte Teilung den zu bezeichnenden Kartenpunkt berührt. Dann ist an der waagerechten Teilung bei der nächsten linken senkrechten Gitterlinie der „Rechts“-Wert und an der senkrechten Teilung der „Hoch“-Wert abzulesen. Der Rechtswert ist stets zuerst zu nennen. Die Punktangabe erfolgt in Metern. Nicht ablesbare Werte sind bis zur Angabe des vollen Meters durch Nullen zu ersetzen.

Beispiel: Punkt p liegt in Metern:
„Rechts“ 8 80 000 + 7 200 = 8 87 200 (= kurz) 87 200
„Hoch“ 5 50 000 + 6 400 = 5 56 400 (= kurz) 56 400



Politische Grenzen:

Polen: Województwo Lublin:	Województwo Białystok nad Bugiem:
1. Bezirk (Powiat) Łuków	12. Bezirk (Powiat) Białystok nad Bugiem
2. „ „ „ Radzyń	13. „ „ „ Kolno
3. „ „ „ Biłgoraj	Województwo Łódź:
4. „ „ „ Lubartów	14. Bezirk (Powiat) Lublin
5. „ „ „ Włodawa	15. „ „ „ Kowel
6. „ „ „ Puławy	16. „ „ „ Włodzimierz
7. „ „ „ Lublin	
8. „ „ „ Chełm	
9. „ „ „ Janów	
10. „ „ „ Krzywopasów	
11. „ „ „ Hrubieszów	

1:300 000

POLEN
1:300 000
S 52 Lublin
(1939)

Endgültige deutsch-russische Grenze Stand vom September 1940
Nadelabweichung für Mitte 1936
Für die Mitte des polnischen Gebietes beträgt die Nadelabweichung gegen das polnische Gitter rund +1° westlich = +18" westlich
Jährliche Abnahme 0,35" oder 27"

1646a 1970

M III - 532/2

BIBLIOTEKA KORNICKA
M III 532 / 1696

M III 532 / 1696



Nr. inv 1696

BIBLIOTEKA KORNICKA
M III - 532/2

Sonderausgabe!

Nur für den Dienstgebrauch!
S 54 Lyck

S 53 Brest Litowsk

Übersichtskarte von Mitteleuropa

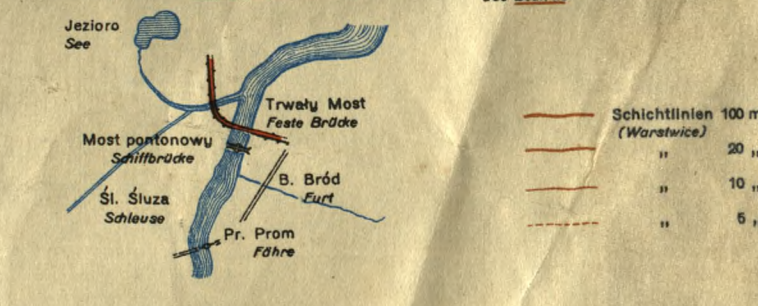


Zeichenerklärung

- Gränica państwa
- Gränica województwa
- Gränica powiatu
- Kolej dwu-lub wielotorowa
- Kolej jednotorowa
- Kolej wassidorowa
- Szośa I. kl.
- Szośa II. kl.
- Trakt, droga utrzymána
- Droga wiejska
- Ścieżka
- Las
- Zaroślia gliste i liściate
- Łąki
- Bagna, bota i trzesawiska
- Piaski
- Plantacja winnice
- Regularne szczytlenie
- Młyn wodny
- Wiatrak
- Karczma
- Leśniczówka i Gajówka
- Dwór
- Folwark
- Ruiny zamków
- Pomnik
- Kościół (odosobn)
- Kaplica
- Kościół
- Fabryka
- Kopalnia
- Radjoścacja
- Lotnisko
- Punkt trygonometr. I. rzędu
- Kota
- Grobla, wał, nasyp
- Pobojowisko

- #### Abkürzungen:
- | | | |
|--------------|---------------|---------------------|
| B. Bród | Mt. Müh | Str. Staru |
| Bg. Bagno | Niz. Niżne | szc. szczyt |
| Di. Dolny | Nw. Nowy | U. cel. Urząd celný |
| Grn. Górny | P. Przystanek | Wik. Wielki |
| Jez. Jezioro | Pr. Prom | Wuj. Wujne |
| Kol. Kolonia | St. Stacja | |

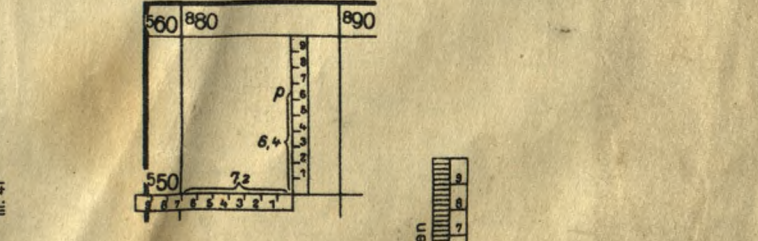
- Die Höhen sind in Metern angegeben.
- | | |
|----------------------------|--|
| MIASTA | Städte von über 200.000 Einwohnern |
| MIASTA | Städte von 75.000 bis 200.000 Einwohnern |
| MIASTA | Städte von 25.000 bis 75.000 Einwohnern |
| MIASTA i Miasteczka | Städte u. Städtchen von 5000 bis 25.000 Einw. |
| MIASTA i Miasteczka | Städte u. Städtchen von 2000 bis 5000 Einw. |
| MIASTA i Miasteczka | Städte u. Städtchen von 1000 bis 2000 Einwohnern |
| Wd. | Dörfer von 500 bis 1000 Einwohnern |
| Wd. | Dörfer von 300 bis 500 Einwohnern |
| Wd. | Dörfer von 100 bis 300 Einwohnern |



Die polnische Gebietsteile enthalten das polnische Gitter in Linien von 10 km (= 3 1/4 cm) Abstand.

Planzeiger für Polen.
Zum Ablesen ist die waagerechte Teilung so an eine waagerechte Gitterlinie zu legen, daß die senkrechte Teilung den zu bezeichnenden Kartepunkt berührt. Dann ist an der waagerechten Teilung bei der nächsten linken senkrechten Gitterlinie der „Rechts“-Wert und an der senkrechten Teilung der „Hoch“-Wert abzulesen. Der Rechtswert ist stets zuerst zu nennen. Die Punktangabe erfolgt in Metern. Nicht ablesbare Werte sind bis zur Angabe des vollen Meters durch Nullen zu ersetzen.

Beispiel: Punkt p liegt in Metern:
„Rechts“ 8 80 000 + 7200 = 8 87 200 = (kurz:) 87 200
„Hoch“ 5 50 000 + 6400 = 5 56 400 = (kurz:) 56 400



- Politische Grenzen:**
- Polen:**
- Wojewodschaft Białystok:
 - 1 Bezirk (Powiat) Ostrow Mazow.
 - 2 " " Lomscha (Lomsa)
 - 3 " " Wysokie Mazow.
 - 4 " " Bielsk Podl.
 - 5 " " Białystok
 - 6 " " Wolkowysk
 - Wojewodschaft Lublin:
 - 7 Bezirk (Powiat) Sokolow
 - 8 " " Sedlca
 - 9 " " Laskow
 - 10 " " Janow Podl.
 - 11 " " Radzyn
 - 12 " " Biata Podl.
 - Wojewodschaft Poleska:
 - 13 Bezirk (Powiat) Brest Litowsk (Brzesk n. B.)
 - 14 " " Kobryn
 - 15 " " Prusana

S 52 Lublin
1:300000

POLEN
1:300000
56 Brzesk nad Bugiem (1937)

Die eingeklammerten Zahlen geben das Jahr der letzten Berichtigung an.

Nadelabweichung für Mitte 1936
Für die Mitte des Blattes beträgt die Nadelabweichung gegen das polnische Gitter rund -0,6° westlich = 11" westlich.
Jährliche Abnahme 0,15" = 2,1"

Endgültige deutsch-russische Grenze
Stand vom September 1940

M III - 532/3

Mr inw. 1696



1646a 1970

56 x 69,5 cm



Nv. iuw. 1696

BIBLIOTEKA KÓRNICKA
M-III-532/3