

CARTE GÉNÉRALE
DE LA
BULGARIE ET DE LA **DOBRUDSCHA**

OU DU
THÉÂTRE DE LA GUERRE

EN 1828 ET 1829,

Composée d'après les meilleures sources et notamment d'après les levés faits
par des Officiers d'Etat-Major Prussiens.

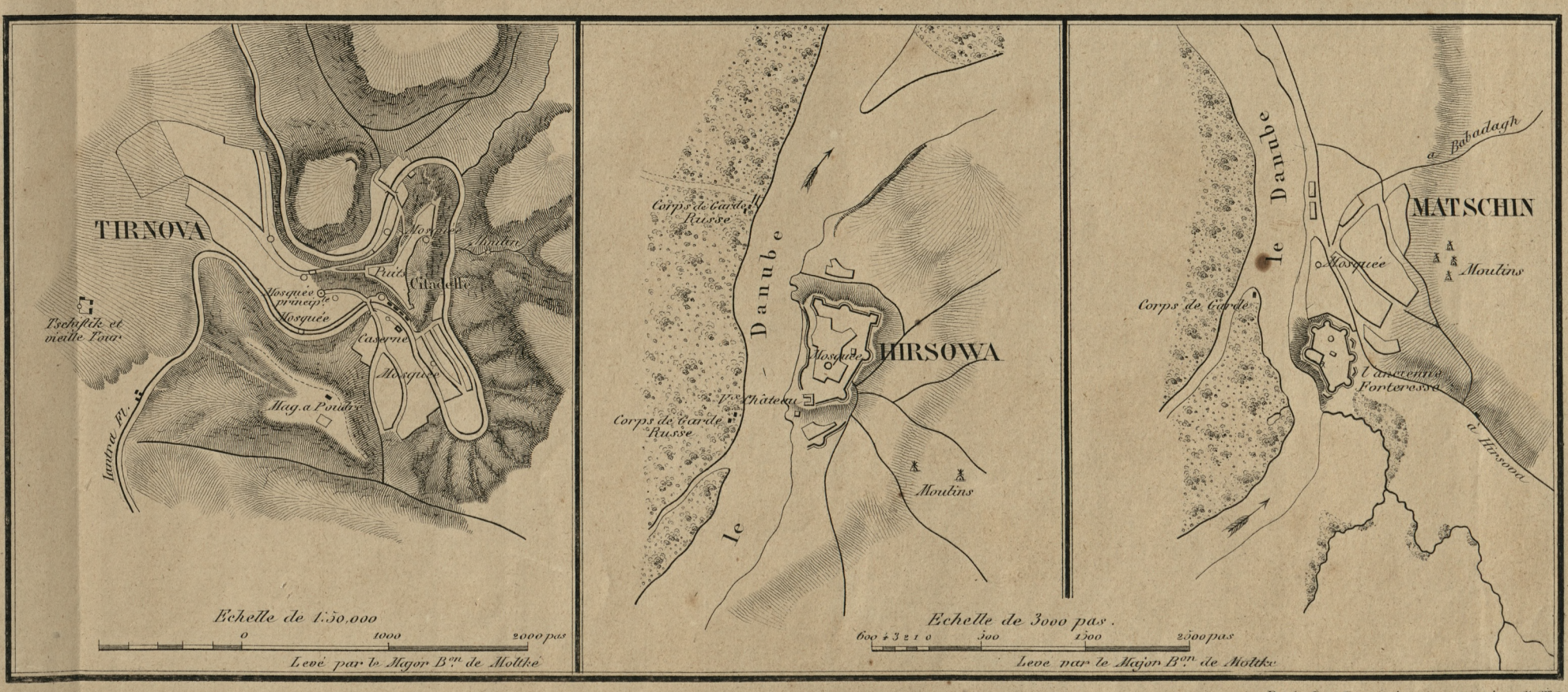
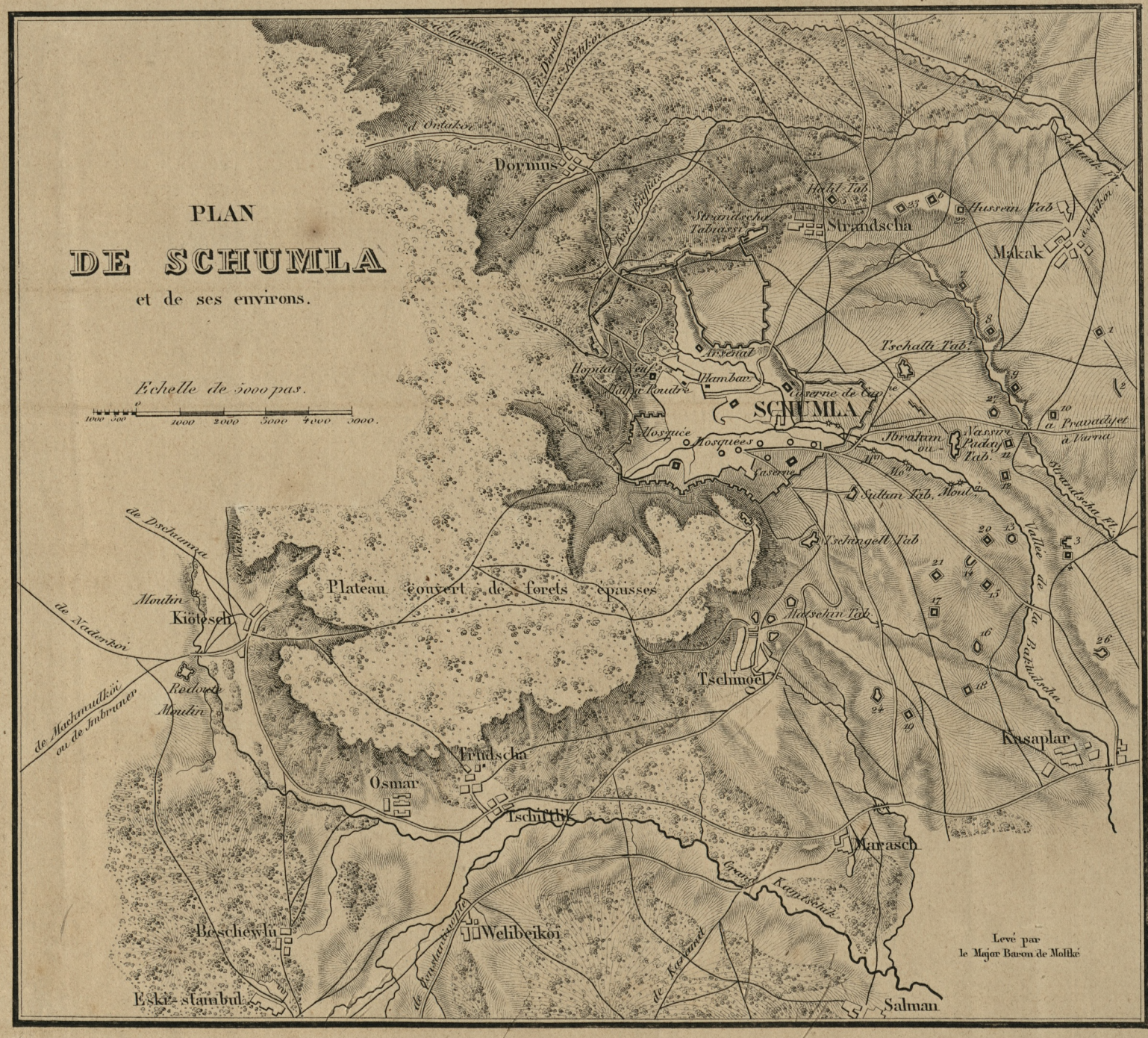
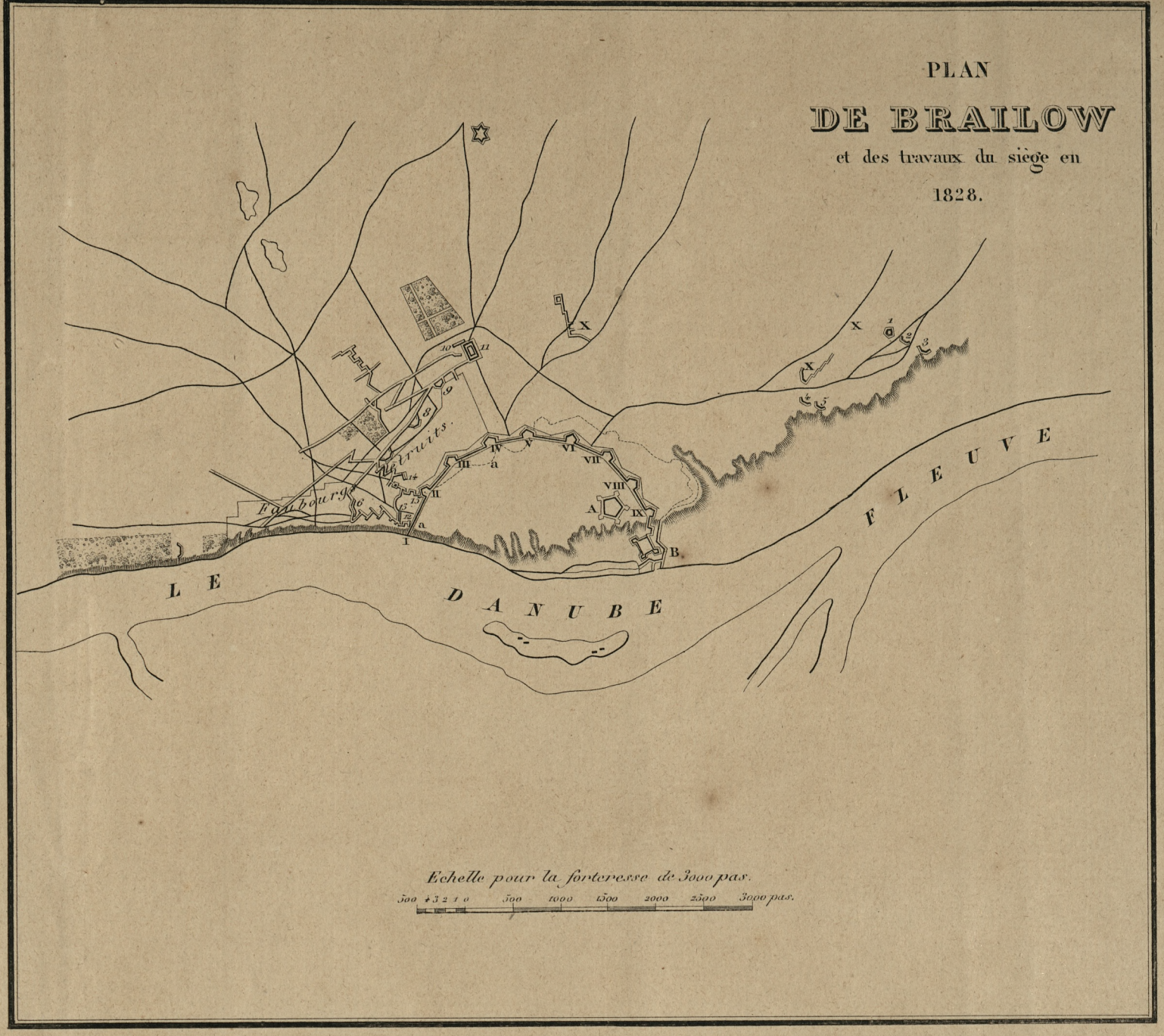
PARIS.
LIBRAIRIE MILITAIRE DE J. DUMAINE,
50. Rue et Passage Dauphine.
1854



Gravée par F. Delamare n. 51. Ind. des. 450 45

Paris. Imp. Leconteur rue de Seine 57.



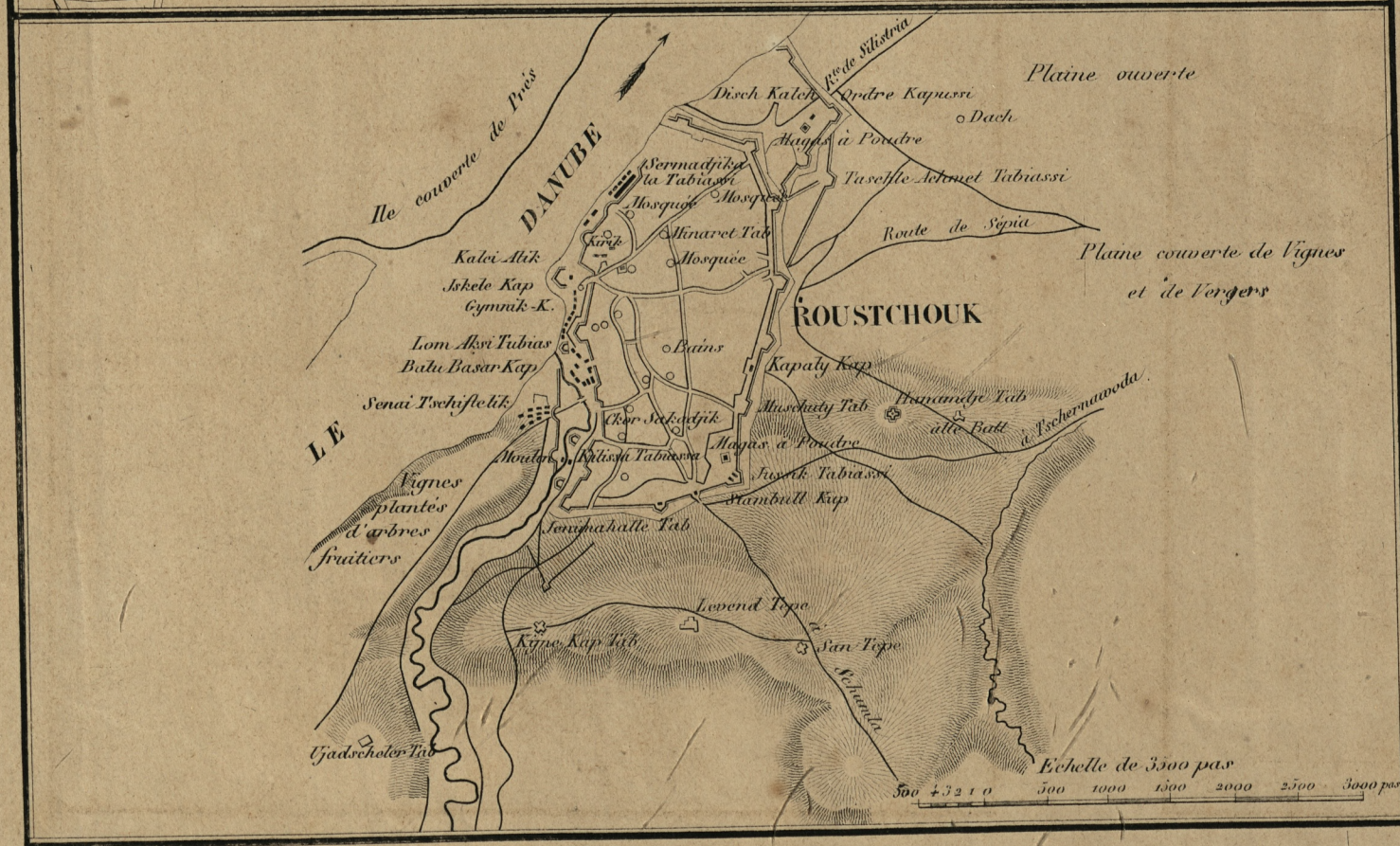
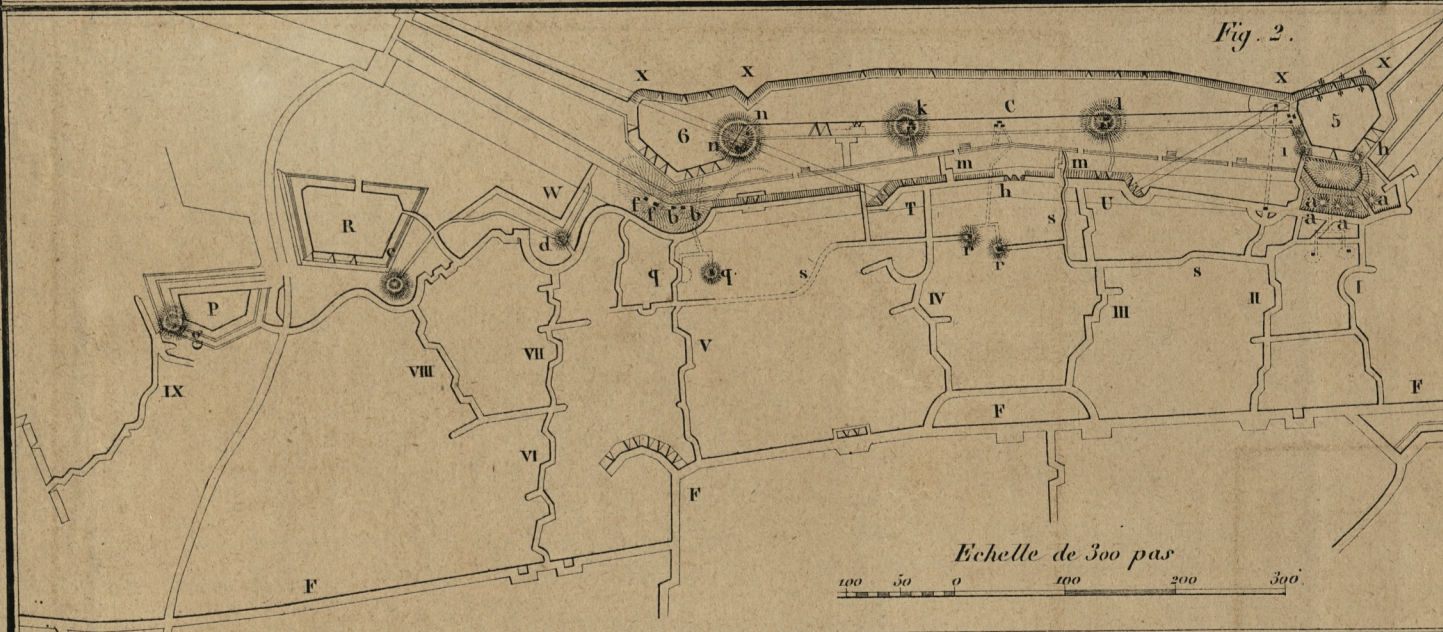


Gravé par E. Delamare et S. André des Ateliers de la République.

Paris, Imp. L. Courcier, rue de la Harpe 58.

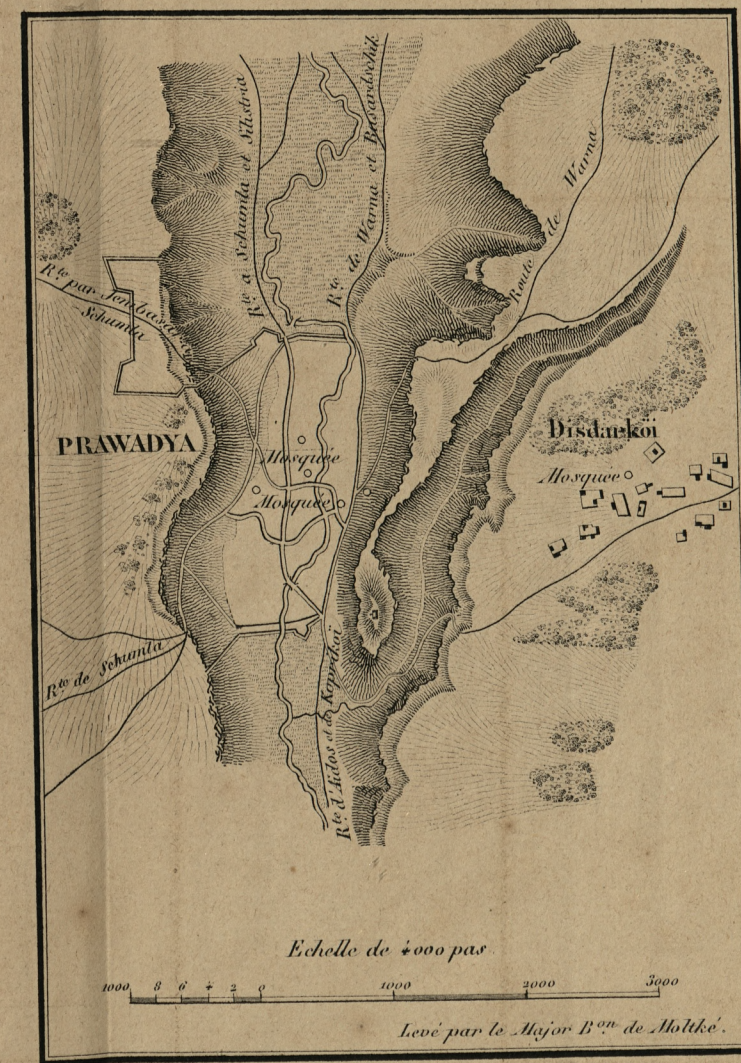


PLAN DU SIEGE DE SILISTRIA EN 1828 et 1829.



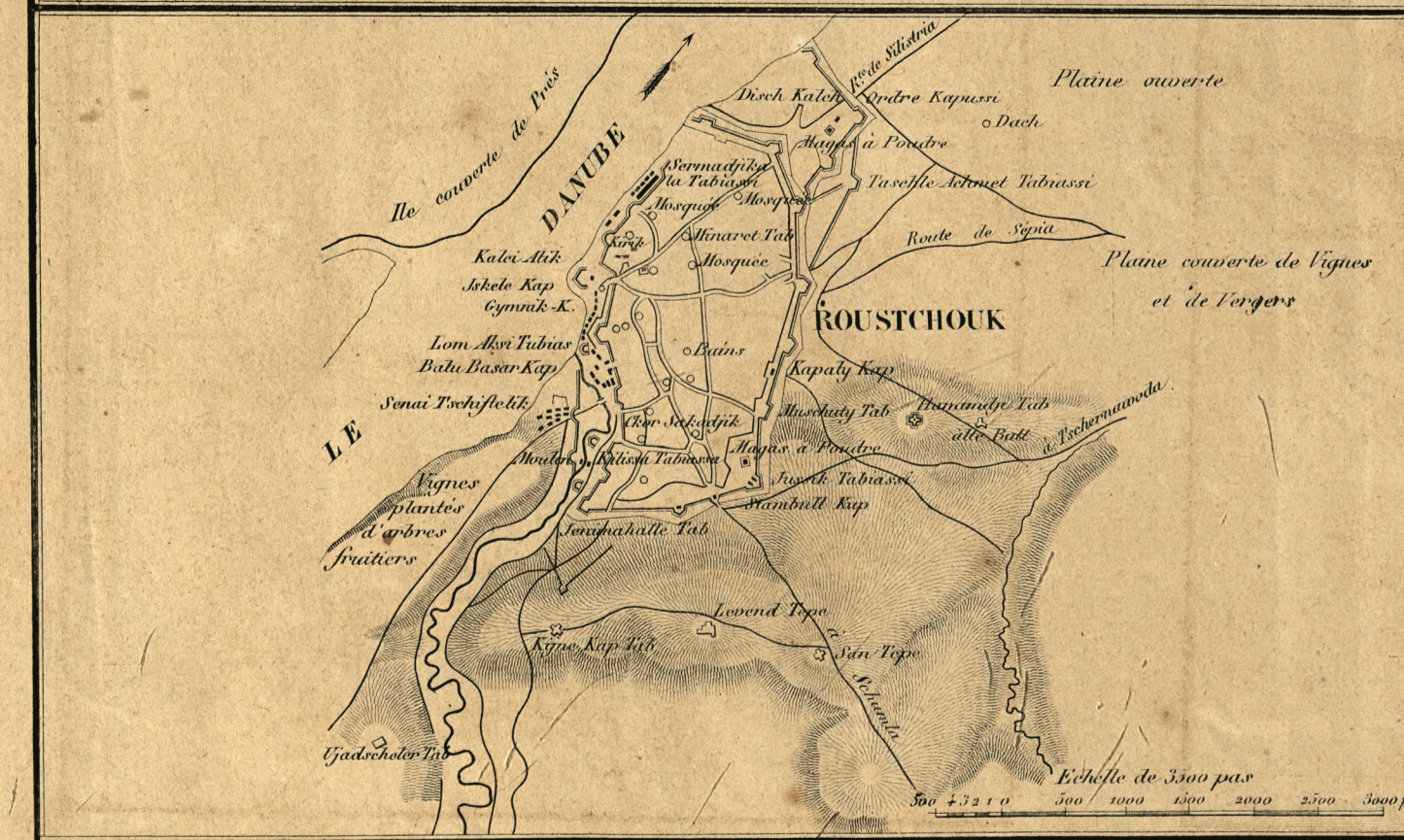
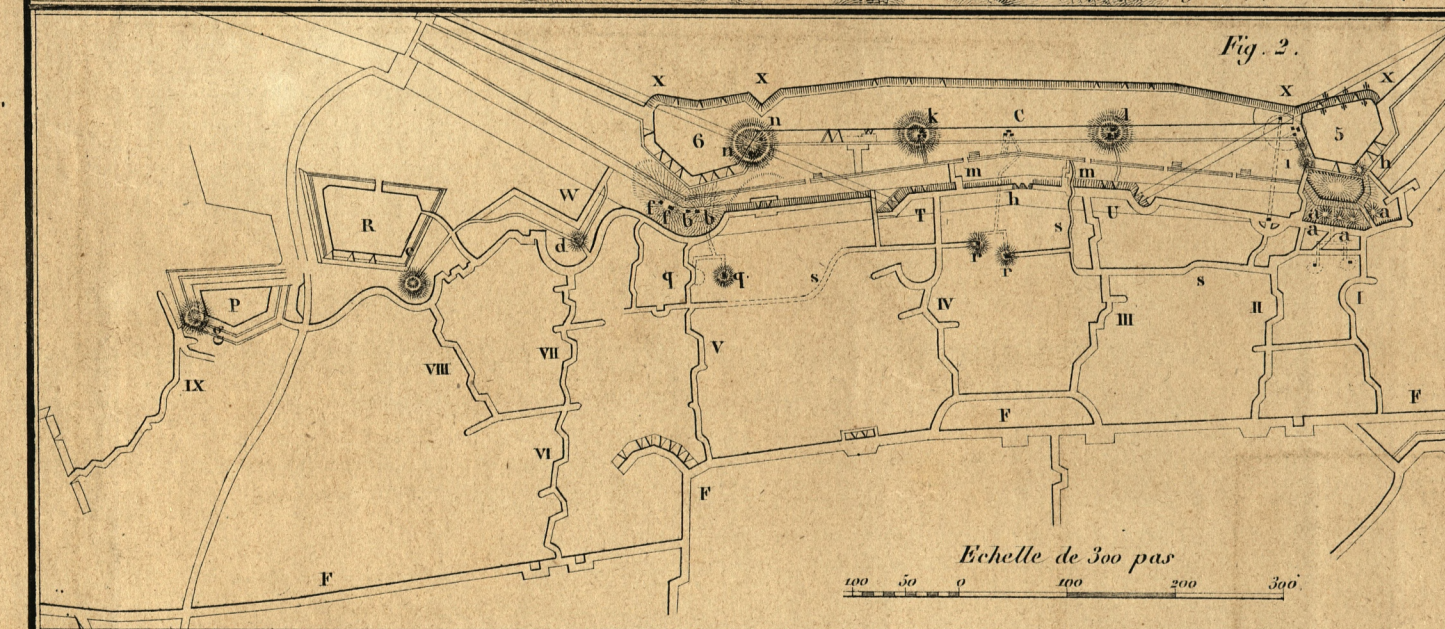
BATAILLE DE KULEWTSCHA le 11 juin 1829.

Pl. 5.



Paris, Imp. Lemercier, r. de Seine 57.

PLAN DU SIEGE DE SILISTRIA EN 1828 et 1829.




BATAILLE DE KULEWTSCHA le 10 juin 1829.

Pl. 5.



Paris, Imp. Le Normain, r. de Seine 57.





CAMPAGNES DES RUSSES

DANS
LA TURQUIE D'EUROPE
EN 1828 ET 1829;

Traduit de l'allemand
Du Colonel Baron DE MOLTKE,

PAR
A. DEMMLER,
PROFESSEUR A L'ÉCOLE IMPÉRIALE D'ÉTAT-MAJOR.

ATLAS.

- N° 1. — Carte générale de la Bulgarie et de la Dobrudscha.
N° 2. — Plan de Brailow. — Plan de Schumla. — Plan des environs de Warná. —
Tirnova, Hirsowa, Matschin.
N° 3. — Plan du siège de Silistria en 1828 et 1829. — Bataille de Kulewtscha, 11 juin
1829; Roustchouk; Prawadya. — Détroit des Dardanelles.



J. DUMAINE,
Rue et Passage Dauphine, 30.

CH. REINWALD,
Rue des Saints-Pères, 15.

1854

BIBLIOTEKA KÓRNICKA
1114 M III 326

CAMPAGNES
DES RUSSES

LE TROISIEME LIVRE

M III 326

nr. inv.: 114

LE TROISIEME LIVRE

LE TROISIEME LIVRE

LE TROISIEME LIVRE

LE TROISIEME LIVRE

LE TROISIEME LIVRE