

C.

DANZIG, COLBERG, THORN.



Preis 1fl. O.W. 33° mit Grenzcolorit 1fl. 5kr. O.W. 30° 34° 35° 36° 37° 30° 54° 53° 52° 51° 50° 49° 48° 47° 46° 45° 44° 43° 42° 41° 40° 39° 38° 37° 36° 35° 34° 33° 32° 31° 30° 29° 28° 27° 26° 25° 24° 23° 22° 21° 20° 19° 18° 17° 16° 15° 14° 13° 12° 11° 10° 9° 8° 7° 6° 5° 4° 3° 2° 1° 0°

Kilometer 1:11,307 1/2 des Aequators. Maßstab 1:750,000 der Natur. Geografische Meilen 1/1 des Aequators.

K.k. militär. geographisches Institut.
 Vertriebfähigkeit vorbehalten.
 General-Depôt: R. Lechner's k.k. Hof- und Universitäts-Buchhandlung Wien, Graben 31

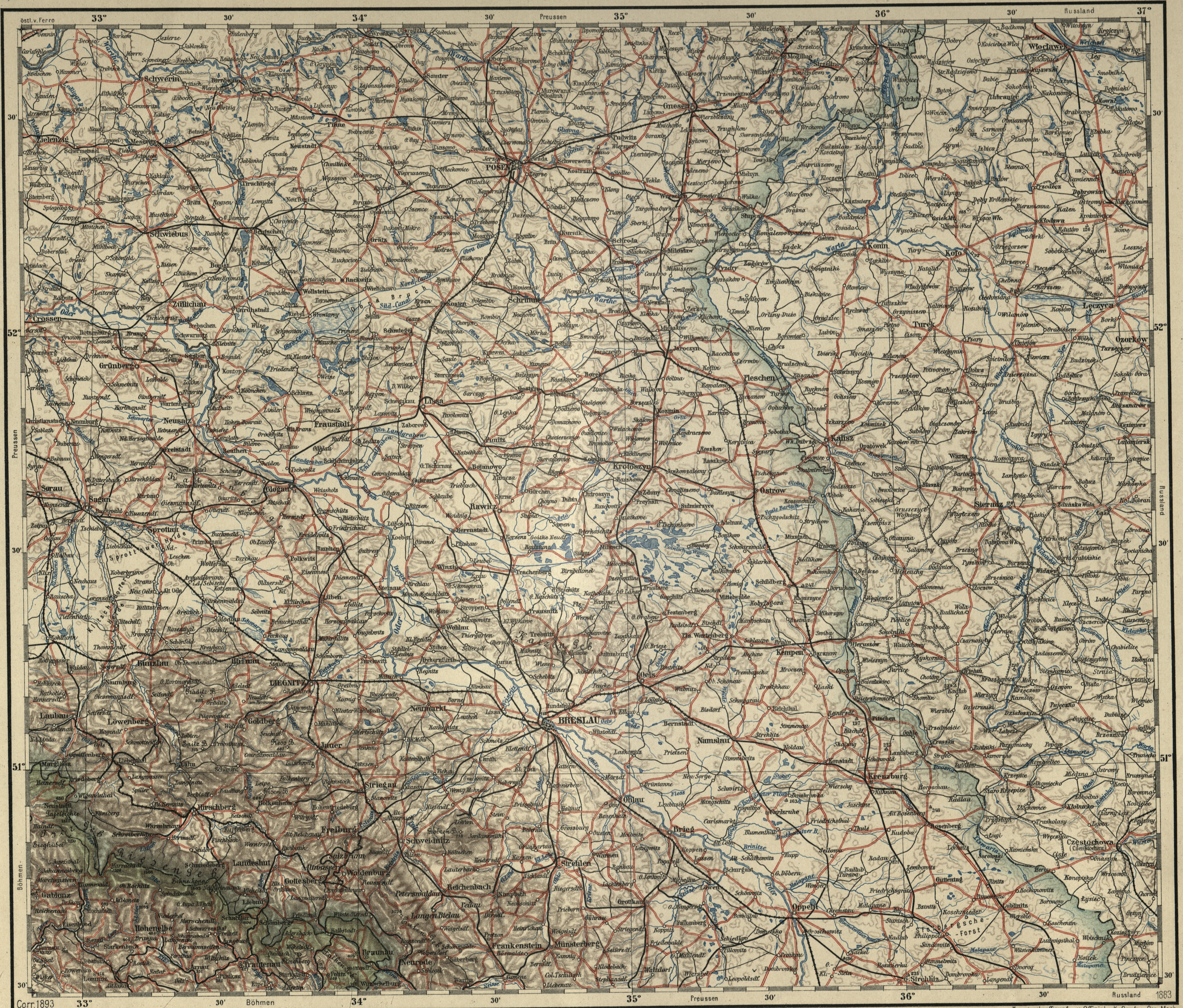
M^{IV} 168/1
nr. inw.: 642



BIBLIOTEKA KÓRNICKA

642 M^{IV}. 168/1

POSEN, GLOGAU, SCHWEIDNITZ, OPELLEN, KALISZ.



Corr. 1893 33° 30' 34° 30' 35° 30' 36° 30' 37°
 Ostl. v. Ferro 33° 30' 34° 30' 35° 30' 36° 30' 37°
 Preussen 35° 30' 36° 30' 37°
 Russland 37°
 52° 51° 30' 51° 30' 30'
 Preussen 30' 30' 30' 30' 30' 30' 30'
 Böhmen 30' 30' 30' 30' 30' 30' 30'
 1893 33° 30' 34° 30' 35° 30' 36° 30' 37°
 Russland 1893
 Schrift und Größe v. Offizial L. Vuckovic.
 Preis 80 Kr. ö. W.
 mit Grenzcolorit 85 Kr. ö. W.
 Kilometer 11.307 1° des Aequators.
 Maßstab 1:750.000 der Natur.
 Geographische Meilen 1° des Aequators.
 30 Geogr. Meilen.
 K. u. k. militär-geographisches Institut.
 Vervielfältigung vorbehalten.

MIII 168/2
hv. inw.: 642



BIBLIOTEKA KÓRNICKA
642 MIII 168/2



Corn 1893. 33° 30' 34° 30' 35° 30' 36° 30' 1883
 Schraftl. und Geoppe v. K. Lorenz. Kilometer 113671' des Aequators. Maßstab 1:750,000 der Natur. Geographische Meilen 1' des Aequators. Terminschraffung v. Hauptmann Jos. Fendt.
 Preis 80 Kr. ö. W. 10 20 30 40 50 60 70 80 90 100 110 120 130 140 150 160 170 180 190 200 210 220 230 240 250 260 270 280 290 300 310 320 330 340 350 360 370 380 390 400 410 420 430 440 450 460 470 480 490 500 510 520 530 540 550 560 570 580 590 600 610 620 630 640 650 660 670 680 690 700 710 720 730 740 750 760 770 780 790 800 810 820 830 840 850 860 870 880 890 900 910 920 930 940 950 960 970 980 990 1000 Geogr. Meilen.
 K.u.k. militär-geographisches Institut.
 Vervielfältigung vorbehalten.

MIII 168/3
nv.inw.:642




BIBLIOTEKA KÓRNICKA
642 MIII. 168/3



Preis 1fl. ÖW. 37^h mit Grenzcolorit 1fl. 5 kr. ÖW. 30' 38° 30' 39° 30' 40° 30' 1882
 Schmitt u. Gerippe v. Offizial E. Hubl
 Kilometer 111.307-1^{er} des Aequators. Maßstab 1:750,000 der Natur. Geographische Meilen 5-1^{tes} des Aequators. 5 Geogr. Meilen.
 Terrainschraffur v. Offizial K. Geng.

K.u.k. militär-geographisches Institut.
 Vertriebsabteilung vorbehalten.
 General-Depot: R. Lechner's k.u.k. Hof- und Universitäts-Buchhandlung, Wien, Graben 31.
 (Witth. Müller)

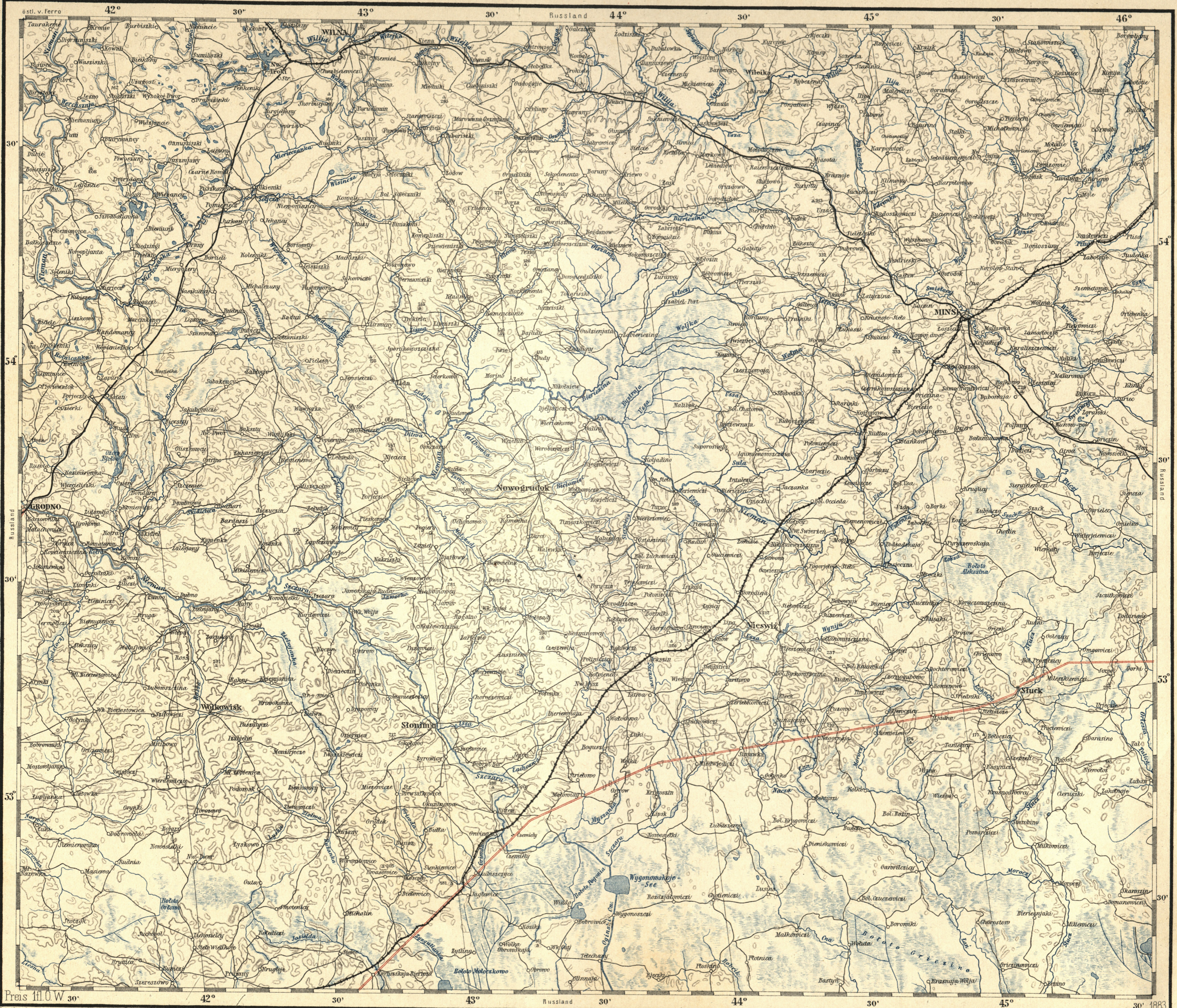
MIII 168/4
nv.inw.:642



BIBLIOTEKA KÓRNICKA
642 MIII 168/4

E.

WILNA. MINSK. GRODNO. SLONIM.



Preis 1fl. O. W. 30.
Schrift u. Gerippe v. Assist. M. Jakupcz.

Kilometer 1:11.307 1^{er} des Aequators Maßstab 1: 750,000 der Natur. Geographische Meilen 1^{er} des Aequators. Terrainschraffurung v. Offizl. Ed. Tschuffler.

K.k. militär. geographisches Institut.
Vervielfältigung vorbehalten.
General-Depôt: R. Lechner's k.k. Hof und Universitäts Buchhandlung Wien, Graben 31.

MIII 168/5
nv.inw.: 642



BIBLIOTEKA KÓRNICKA
642 MIII. 168/5

TARNOPOL, BRODY, STRYJ, CZERNOWITZ.



Preis 1fl. OW mit Grenzcolorit 1fl. 5kr. OW
 Schrift u. Gerippe v. Offizial J. Vukovic.
 Kilometer 1:100,000 des Aequators.
 Maßstab 1:150,000 der Natur.
 Geographische Meilen 1° des Aequators.
 Terranschraffung v. Offizial F. Erben
 1893

K.u.k. militär-geographisches Institut.
 Vervielfältigung vorbehalten.
 General-Depot: R. Lechner's k.u.k. Hof- und Universitäts-Buchhandlung, Wien, Graben 31.
 (W. H. Müller)

MIII 168/6
w.inw.: 642



BIBLIOTEKA KÓRNICKA
642 MIII 168/6

BOBRUJSK, CZERIKOW, STR. SZKLÓW.



Preis 1fl. O.W. 46° 30' 47° 30' 48° 30' 49° 30' 50° 30' 1883
 Schrift und Gerippe v. Feldwibel L. Frhr. v. Maasburg. Mafstab 1:750,000 der Natur. Geographische Meilen 1" des Aequators. Terrainschraffirung v. Official J. Dornhofer.
 Kilometer 111,307 1" des Aequators. Geogr. Meilen.

K.k. militär. geographisches Institut.
 Vervielfältigung vorbehalten.
 General-Depôt: R. Lechner's k.k. Hof- und Universitäts-Buchhandlung Wien, Graben 31.

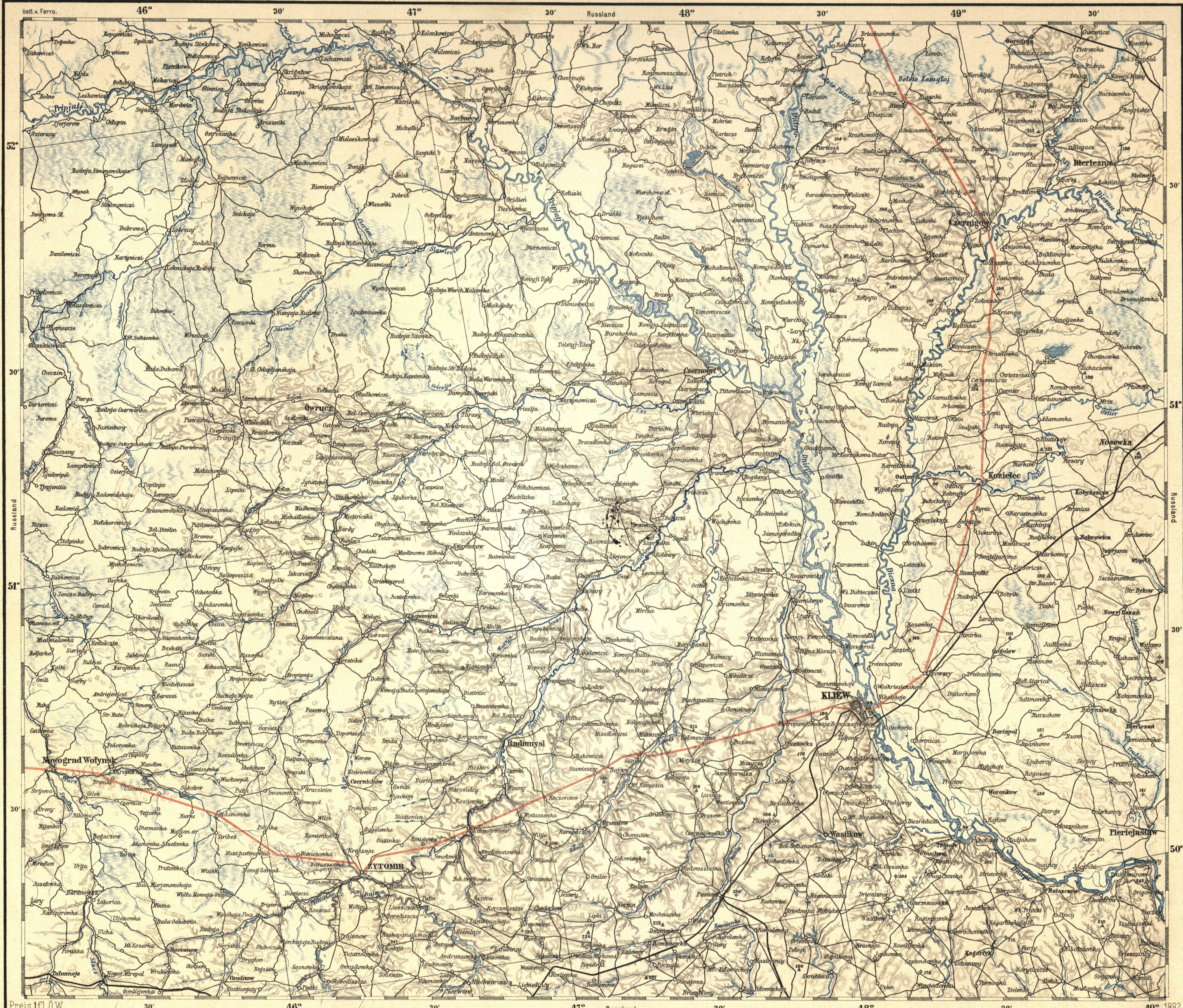
Mi 168/7
w.inw.: 642



BIBLIOTEKA KÓRNICKA

642 Mi. 168/7

KIJEW, ŻITOMIR, OWRUCZ, CZERNOBYL, MOZYR, LOIEW.



Preis 1fl. OW
 Schicht u. Gerippe v. Offizial L. Vučković.
 Kilometer 1:130,000 der Äquators. Maßstab 1:750,000 der Natur. Geographische Meilen 1:130,000 der Äquators. Terrain-schraffurung v. Offizial L. Korb.
 10 5 0 10 20 30 40 50 60 70 80 90 100 Kilometer. 1 2 3 4 5 6 7 8 9 10 Geogr. Meilen.

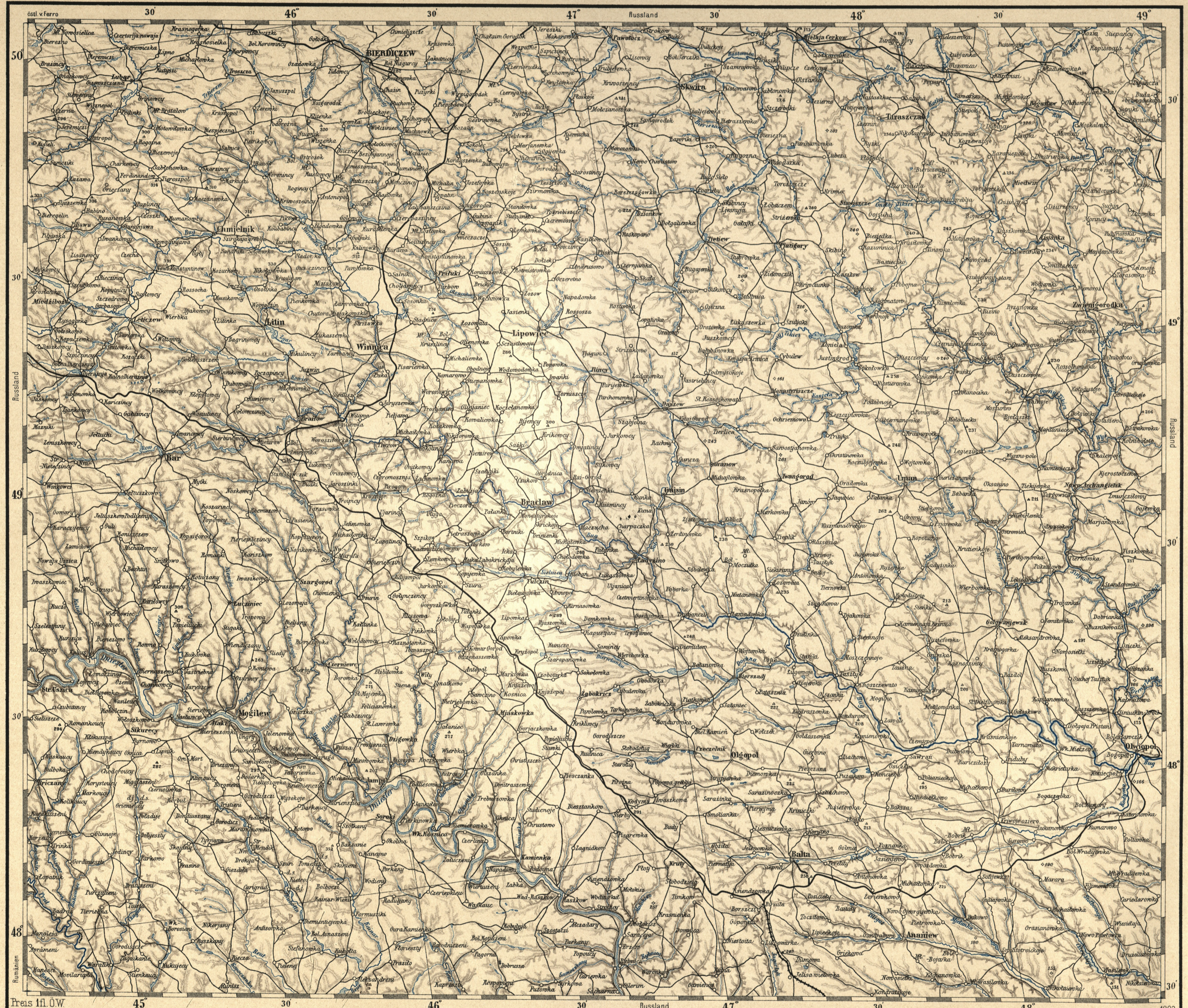
K.k. militär-geographisches Institut.
 Vervielfältigung vorbehalten.
 General-Depôt. R. Lechner's k. k. Hof- und Universitäts-Buchhandlung Wien, Graben 51

MIII 168/8
wy.inw.: 642



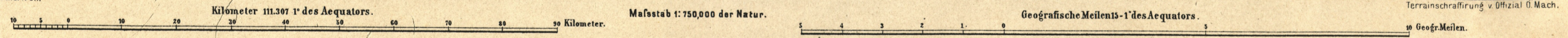
BIBLIOTEKA KÓRNICKA

642 MIII 168/8



Preis 1fl. ÖW

Schrift u. Geoprepe v. J. Nimmerfröh.



Kilometer 1:11.301 r des Aequators.

Mafstab 1:750.000 der Natur.

Geographische Meilen 1:1 des Aequators.

Terranschraffirung v. Offizial O. Mach. Geogr. Meilen.

K.k. militär. geographisches Institut. Vervielfältigung vorbehalten.

General-Depôt: R. Lechner's k.k. Hof- und Universitäts-Buchhandlung Wien, Graben 31.

1883

M III 168/9
nr. inw.: 642



BIBLIOTEKA KORNICKA
642 M III 168/9