

Załącznik aplikacyjny No 7

obiekty postulowane do ochrony
poprzez wpis do gminnej ewidencji zabytków

Na kolejnych stronach zamieszczono metryczki poszczególnych obiektów.

Nr karty	Obiekt
1.	stodoła przejazdowa
2.	park plebański
3.	most
4.	zabudowa mieszkalno-gospodarcza - <i>folwark Pałczynek</i>
5.	zabudowa <i>poniatówki</i>
6.	stodoła
7.	budynek mieszkalny (obecnie budynek gospodarczy)
8.	zespół budynków mieszkalnych

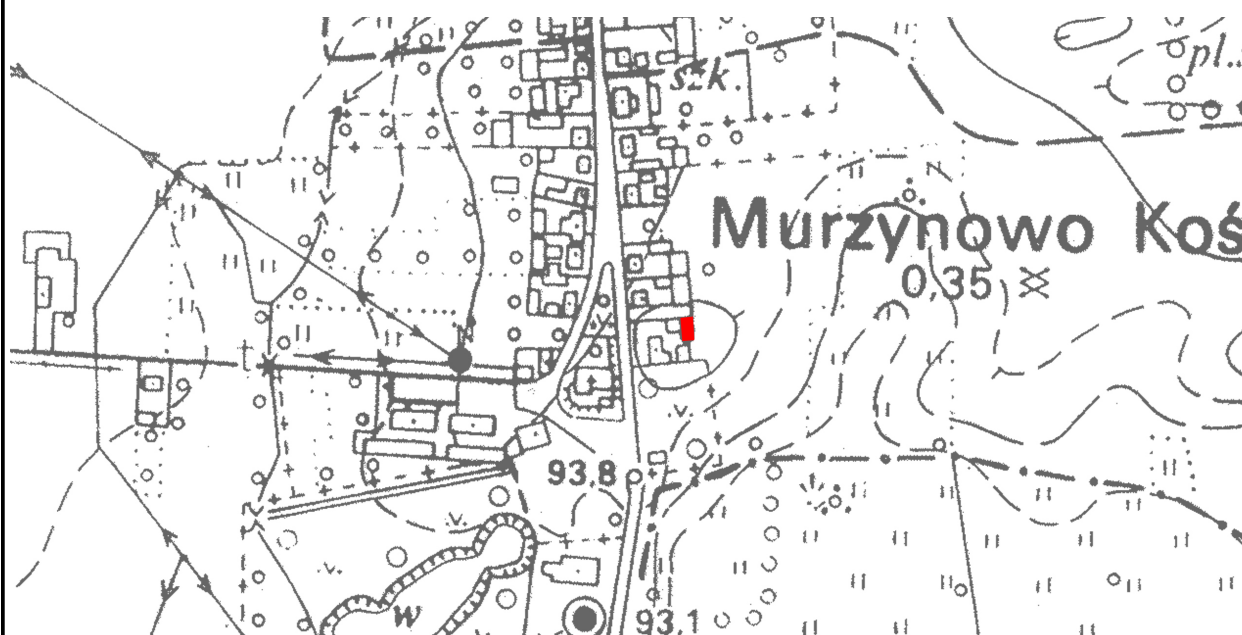
Zaznacza się, że ukazane obiekty są najbardziej wartościowe w opinii autora. Poza nimi istnieją także inne, lecz prawdopodobnie o mniejszej wartości. Konieczne jest przeprowadzenie szczegółowej inwentaryzacji wszystkich zagród. Niezbędna jest opinia osoby z ramienia konserwatora zabytków lub innej upoważnionej do tego osoby.

Nr karty 1	METRYCZKA OBIEKTU				
Przedmiot	<i>wpis do gminnej ewidencji zabytków</i>				
obiekt	<i>stodoła przejazdowa</i>	adres	<i>Murzynowo Kościelne 42 63-014 Murzynowo Kościelne</i>		
		nr działki	126		
miejsowość	<i>Murzynowo Kościelne</i>	gmina	<i>Dominowo</i>	powiat	<i>średzki</i>

Ewidencja fotograficzna



Lokalizacja - fragment mapy topograficznej, powiększenie do skali 1:5 000.

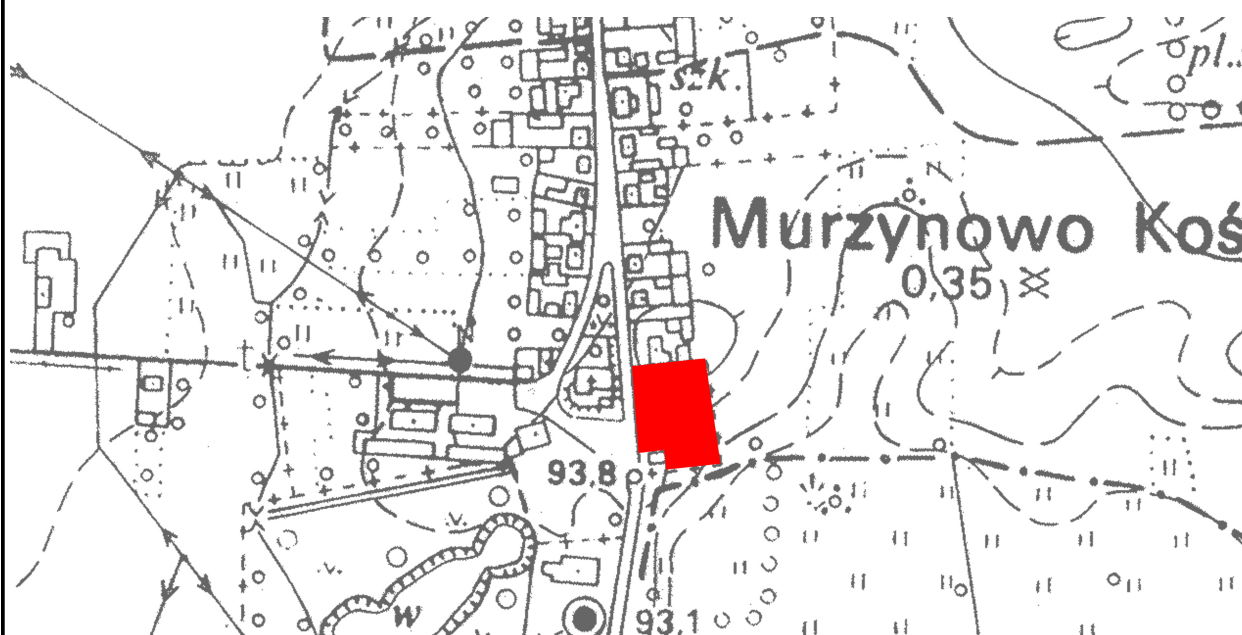


Nr karty 2	METRYCZKA OBIEKTU				
Przedmiot	<i>wpis do gminnej ewidencji zabytków</i>				
obiekt	<i>park plebański</i>	adres		<i>Murzynowo Kościelne 42</i>	
		nr działki		<i>63-014 Murzynowo Kościelne</i>	
miejsowość	<i>Murzynowo Kościelne</i>	gmina	<i>Dominowo</i>	powiat	<i>średzki</i>

Ewidencja fotograficzna



Lokalizacja - fragment mapy topograficznej, powiększenie do skali 1:5 000.



Nr karty 3	METRYCZKA OBIEKTU				
Przedmiot	<i>wpis do gminnej ewidencji zabytków</i>				
obiekt	<i>most</i>		adres	<i>Pałczyn 62-321 Miostaw</i>	
			nr działki	<i>194/2</i>	
miejsowość	<i>Pałczyn</i>	gmina	<i>Miostaw</i>	powiat	<i>wrzesiński</i>

Ewidencja fotograficzna



Lokalizacja - fragment mapy topograficznej, powiększenie do skali 1:5 000.

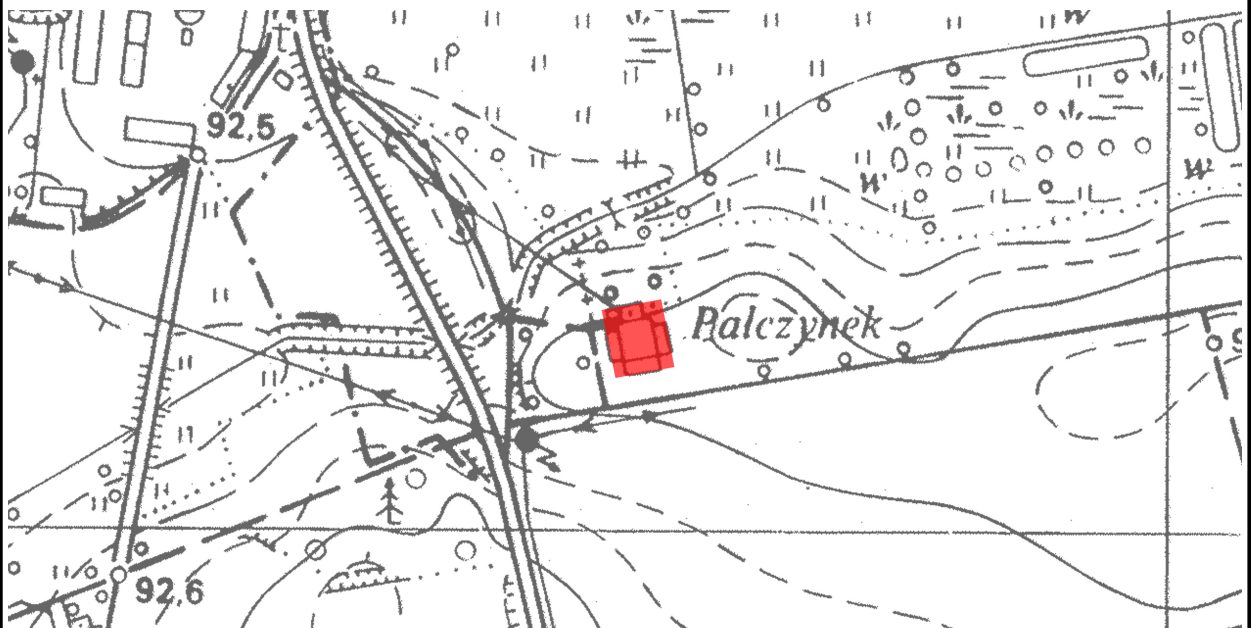


Nr karty 4	METRYCZKA OBIEKTU				
Przedmiot	<i>wpis do gminnej ewidencji zabytków</i>				
obiekt	<i>zabudowa mieszkalno-gospodarcza - „folwark Pałczynek”</i>	adres	<i>Pałczyn 43 62-321 Miostów</i>		
		nr działki	<i>178/6</i>		
miejsowość	<i>Pałczyn</i>	gmina	<i>Miostów</i>	powiat	<i>wrzesiński</i>

Ewidencja fotograficzna



Lokalizacja - fragment mapy topograficznej, powiększenie do skali 1:5 000.



Nr karty 5	METRYCZKA OBIEKTU				
Przedmiot	<i>wpis do gminnej ewidencji zabytków</i>				
obiekt	<i>zabudowa „poniatówki”</i>	adres		<i>Pałczyn 38-42 62-321 Miłostaw</i>	
		nr działek		<i>187,188, 189, 190, 191</i>	
miejsowość	<i>Pałczyn</i>	gmina	<i>Miłostaw</i>	powiat	<i>wrzesiński</i>

Zabudowa poniatówki w roku 1960. Obecnie 13 spośród 15 pierwotnych elementów zabudowy.



Lokalizacja - fragment mapy topograficznej, skala 1:10 000.



Nr karty 6	METRYCZKA OBIEKTU				
Przedmiot	<i>wpis do gminnej ewidencji zabytków</i>				
obiekt	<i>stodoła</i>		adres	<i>Murzynowo Kościelne 10 63-014 Murzynowo Kościelne</i>	
			nr działki	<i>17</i>	
miejsowość	<i>Murzynowo Kościelne</i>	gmina	<i>Dominowo</i>	powiat	<i>średzki</i>

Ewidencja fotograficzna



Lokalizacja - fragment mapy topograficznej, powiększenie do skali 1:5 000.

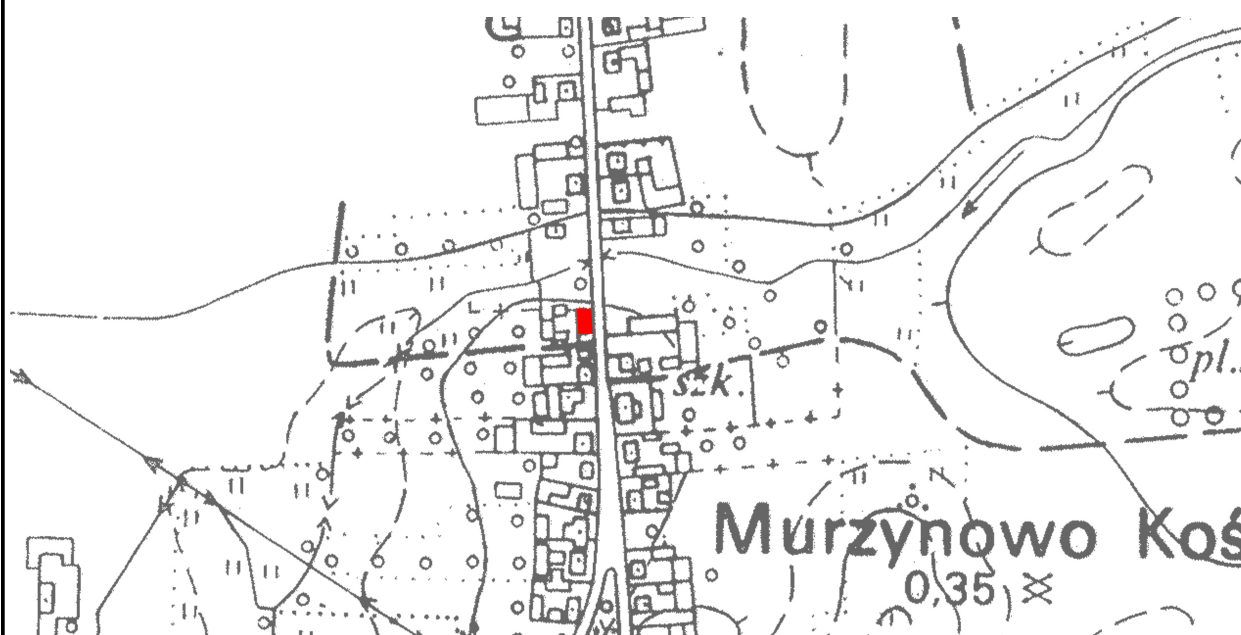


Nr karty 7	METRYCZKA OBIEKTU				
Przedmiot	<i>wpis do gminnej ewidencji zabytków</i>				
obiekt	<i>budynek mieszkalny (obecnie budynek gospodarczy)</i>	adres		<i>Murzynowo Kościelne 26 63-014 Murzynowo Kościelne</i>	
		nr działki		62	
miejsowość	<i>Murzynowo Kościelne</i>	gmina	<i>Dominowo</i>	powiat	<i>średzki</i>

Ewidencja fotograficzna



Lokalizacja - fragment mapy topograficznej, powiększenie do skali 1:5 000.



Nr karty 8	METRYCZKA OBIEKTU				
Przedmiot	<i>wpis do gminnej ewidencji zabytków</i>				
obiekt	<i>zespół budynków mieszkalnych</i>	adres	<i>Murzynowo Kościelne nr 27-28, 31-36, 38-39 63-014 Murzynowo Kościelne</i>		
		nr działek	<i>64, 68, 71, 74, 77, 82, 121, 123, 124/1, 124/2, 125/4</i>		
miejsowość	<i>Murzynowo Kościelne</i>	gmina	<i>Dominowo</i>	powiat	<i>średzki</i>

Ewidencja fotograficzna (wybrane ujęcia)



Lokalizacja - fragment mapy topograficznej, powiększenie do skali 1:5 000.

