

Załącznik aplikacyjny No 5

wniosek o uznanie żywotnika zachodniego za pomnik przyrody

Karta ewidencji obiektu proponowanego na pomnik przyrody ożywionej
(na podstawie karty wniosku wg Ligi Ochrony Przyrody)

I. Przedmiotem ochrony jest:

- | | | | |
|---|-------------------------|---|----------------------------------|
| W | Drzewo rodzime | Ⓜ | Drzewo obcego pochodzenia |
| W | Grupa drzew rodzimych | W | Grupa drzew obcego pochodzenia |
| Q | Krzew rodzimy | L | Krzew obcego pochodzenia |
| Q | Grupa krzewów rodzimych | Q | Grupa krzewów obcego pochodzenia |
| Q | Inne: | | |

II. Wiadomości ogólne:

- | | |
|----------------------------|---|
| 1. Powiat: | <i>średzki</i> |
| 2. Miejscowość: | <i>Murzynowo Kościelne</i> |
| 3. Nadleśnictwo: | <i>Czerniejewo</i> |
| 4. Obręb: | <i>Nekla</i> |
| 5. Gmina: | <i>Dominowo</i> |
| 6. Działka ewidencyjna nr: | <i>177/13</i> |
| 7. Leśnictwo: | <i>Milkarowo</i> |
| 8. Właściciel: | <i>Agencja Nieruchomości Rolnych</i>
<i>Oddział Terenowy w Poznaniu</i>
<i>61-701 Poznań, ul. Fredry 12</i> |

III. Pomnik przyrody ożywionej:

- | | |
|--|---|
| 1. Szczegółowy opis lokalizacji pomnika przyrody, w tym adres: | |
| | <i>Drzewo rośnie na terenie zabytkowego parku dworskiego w Murzynowie Kościelnym, po południowo-zachodniej stronie pobliskiego dworu.</i>
<i>Murzynowo Kościelne, 63-014 Murzynowo Kościelne</i> |
| 2. Nazwa polska: ŻYWOTNIK ZACHODNI | Nazwa łacińska: THUJA OCCIDENTALIS L. |
| 3. Wiek: | <i>ok. 115 lat⁵</i> |
| 4. Pierśnica / obwód (na wysokości 130 cm): | <i>43/135 cm</i> |
| 5. Wysokość: | <i>ok. 9 m</i> |
| 6. Rozpiętość korony (patrz załącznik IV): | <i>ok. 4 x 5 m</i> |

5 Na podstawie Tabeli wiekowej drzew prof. Longina Majdeckiego oraz danych WKZ w Poznaniu.

7. Charakterystyka pokroju i zdrowotności strzały:

Drzewo lekko pochylone w kierunku płd. Rozwidlenie na wysokości 1,5 m. Jeden z przewodników zwrócony nieco intensywniej w kierunku płd.-wsch. czego skutkiem jest asymetryczna korona. Posusz wyłącznie odśrodkowy.

IV. Wykorzystanie:

1. Zagrożenie dla pomnika:

Pod wpływem silnych wiatrów drzewo może ulec wykrotowi. Ze względu na płytki i płaski system korzeniowy zagrożenie stanowi obecny stan użytkowania gleby pod koroną drzewa, tj. przechodząca pod koroną ścieżka (odstąpione podłoże zostaje przesuszone oraz nadmiernie ubite co prowadzić może do zasychania gałęzek lub nawet całego drzewa podczas zimy). Drugim istotnym zagrożeniem jest zanieczyszczenie gleby, które spowodować może dotychczasowe użytkowanie terenu pod koroną drzewa przez tutejszych mieszkańców jako miejsca do rozwieszania i suszenia prania.

2. Dostępność pomnika:

PKS, transport własny

3. Szlaki turystyczne przebiegające w pobliżu pomnika:

Szlak Kościołów Drewnianych, Szlak Mazurka Dąbrowskiego

4. Proponowana nazwa projektowanego pomnika przyrody:

**ŻYWOTNIK ZACHODNI
STANISŁAW**

Uzasadnienie: W roku 1897 przychodzi na świat prawowity dziedzic Murzynowa – Stanisław Aleksander Józef Ozdowski, wnuk Józefa Ozdowskiego⁶. Po stracie swego ojca w roku 1915⁷ doznaje choroby zapalenia płuc. Mimo leczenia w Szwajcarii umiera w wieku zaledwie 21 lat⁸, miesiąc po odzyskaniu przez Polskę niepodległości.

6 *Gemeinschaftlicher Erbschein*, 1944. Dokument nabycia spadku po Kazimierzu Ozdowskim przez Józefę Ozdowską wraz z dziećmi z 1915 r.- odpis. Środa. Własność: P. Łaszewscy.

7 *Nekrolog Kazimierza Ozdowskiego*, 1915. [w:] *Kurjer Poznański*. Nr 284. s. 4.

8 Por. *Nekrolog Stanisława Ozdowskiego*, 1918. [w:] *Kurjer Poznański*. Nr 283. s. 4; *Todesschein*, Auszug aus dem Todesregister des Zivilstandskreises Davos, 1918. Akt zgonu Stanisława Ozdowskiego. Własność: P. Łaszewscy.

Nadane imię „Stanisław” proponowanemu na pomnik przyrody żywotnikowi, ma stać się przypomnieniem o młodzińskiej śmierci niedoszonego i zarazem ostatniego dziedzica Murzynowa. Długowieczność drzewa ma kontrastować z kruchością życia ludzkiego. Podkreśla się więc przy tym walory kulturowe i historyczne projektowanego pomnika przyrody.

Projektowany pomnik przyrody, ujmując przy tym jego wiek, posiada:

- walory dydaktyczne- rzadko spotykany okaz o tych rozmiarach; gatunek kojarzony wyłącznie z krzewem ciętym w zastosowaniu na żywopłoty i szpalery,
- walory estetyczne- jedyny egzemplarz wśród drzew iglastych występujący na terenie parku zabytkowego w Murzynowie Kościelnym; rośnie samotniczo jest więc bardzo dobrze eksponowany,
- walory historyczne- drzewo pochodzi najprawdopodobniej z momentu założenia parku; jedno z kilku ostatnich stanowiących oprawę dla dawnej części zajazdowej.

V. Informacje dodatkowe nieuwjęte w formularzu:

Drzewo zostało objęte inwentaryzacją dendrologiczną w roku:

1. 1975- mgr inż. Stanisław Raczkowski, mgr inż. Ewa Raczkowska

pierśnica drzewa = ok. 25 cm (+/-2 cm)

2. 1988- mgr inż. Stefan Nowackiewicz

pierśnica drzewa = ok. 40,5 cm (+/-4,5 cm)

Materiały te są dostępne u WKZ w Poznaniu w aktach ewidencji parku dworskiego w Murzynowie Kościelnym- nr rejestru 1755/A z dnia 05.05.1977.

VI. Opinia Poznańskiego Wojewódzkiego Konserwatora Zabytków

.....
.....
.....
.....

..... dnia __ / __ / 2012 r.

(miejsowość)

.....

VII. Opinia samorządu gminnego (przedstawiciel Zarządu):

.....
.....
.....
.....

..... dnia __ / __ / 2012 r.

(miejsowość)

.....

VIII. Oświadczenie właściciela – zarządcy

Niniejszym oświadczam, iż wyrażam zgodę i nie zgłaszam zastrzeżeń do uznania wyżej opisanego obiektu za pomnik przyrody i objęcia go ochroną prawną na mocy art. 28, 31a i 32 ustawy z dnia 16 października 1991 r. o ochronie przyrody (Dz. U. Nr 114 poz. 492 z późn. zm.), nie będę występował z roszczeniem z tytułu ewentualnego ograniczonego prawa do korzystania z własności. Ponadto oświadczam, iż zostałem zapoznany z obowiązującymi zakazami dla tej formy ochrony i zobowiązuję się do ich przestrzegania.

..... dnia __ / __ / 2012 r.

(miejsowość)

.....

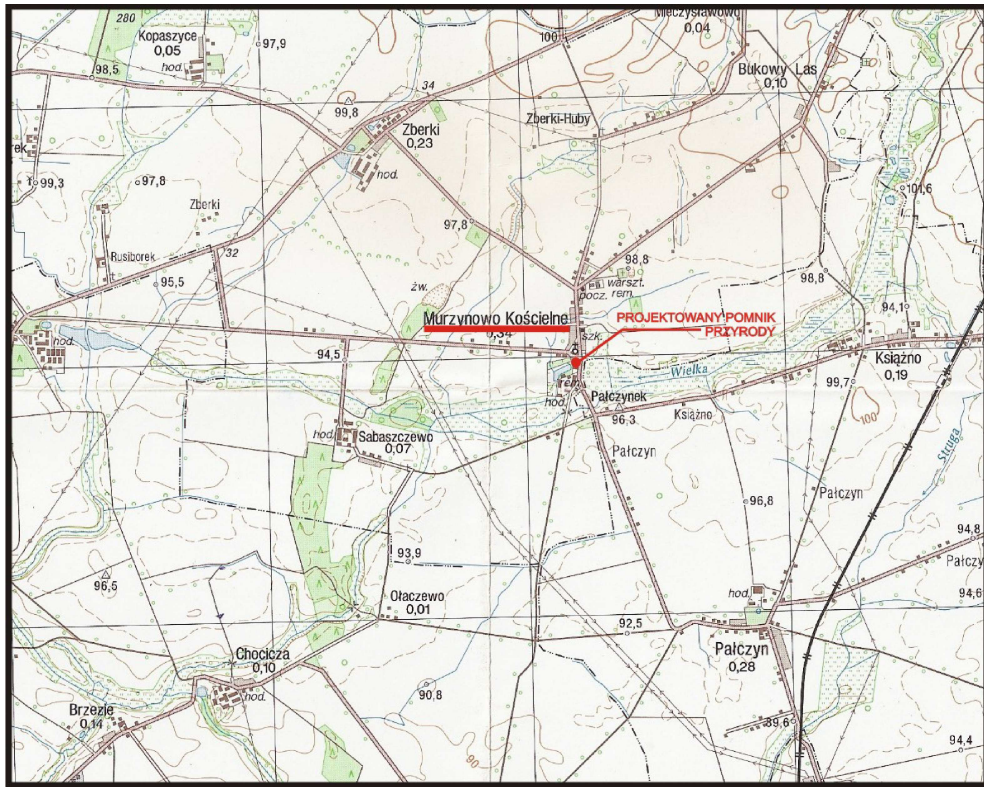
IX. Fauna i flora

1. Fauna

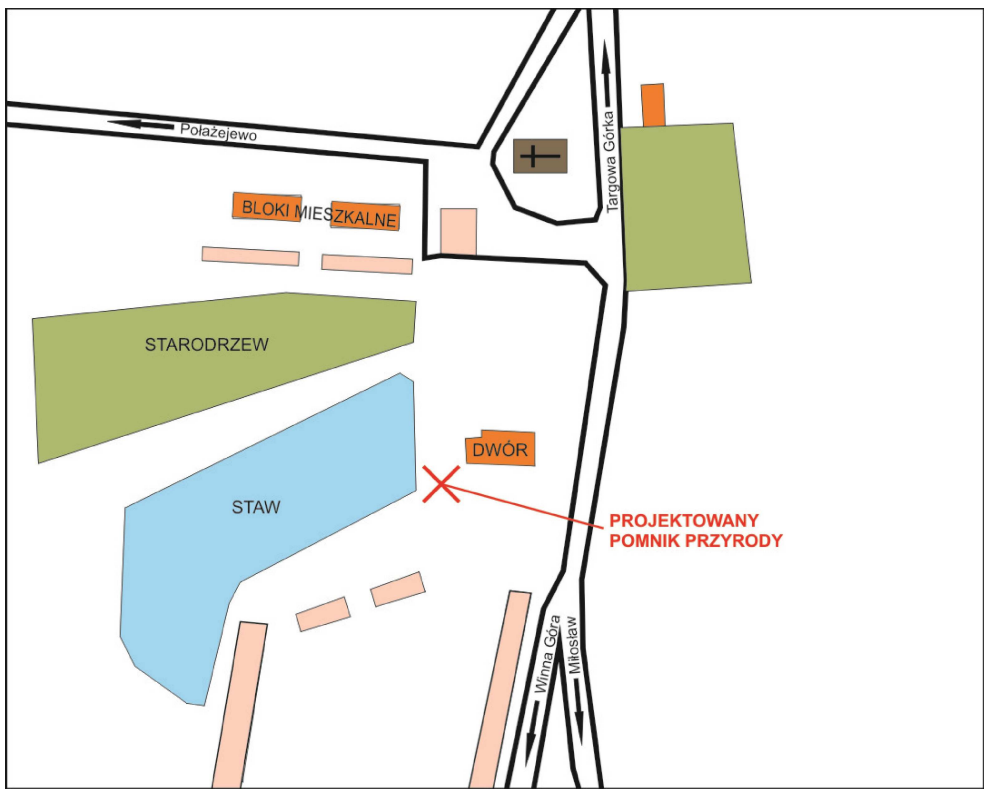
2. Flora

NAZWA POLSKA	NAZWA ŁACIŃSKA
Glistnik jaskółcze ziele	<i>Chelidonium majus</i> L.
Jesion wyniosły	<i>Fraxinus excelsior</i> L.
Mlecz polny	<i>Sonchus arvensis</i> L.
Śnieguliczka biała	<i>Symphoricarpos albus</i> L.
Koniczyna biała	<i>Trifolium repens</i> L.
Wiąz szypułkowy	<i>Ulmus laevis</i> Pall.
Pokrzywa zwyczajna	<i>Urtica dioica</i> L.
Gatunki z rodziny Traw (Poaceae)	-

X. Lokalizacja:



XI. Schemat otoczenia:

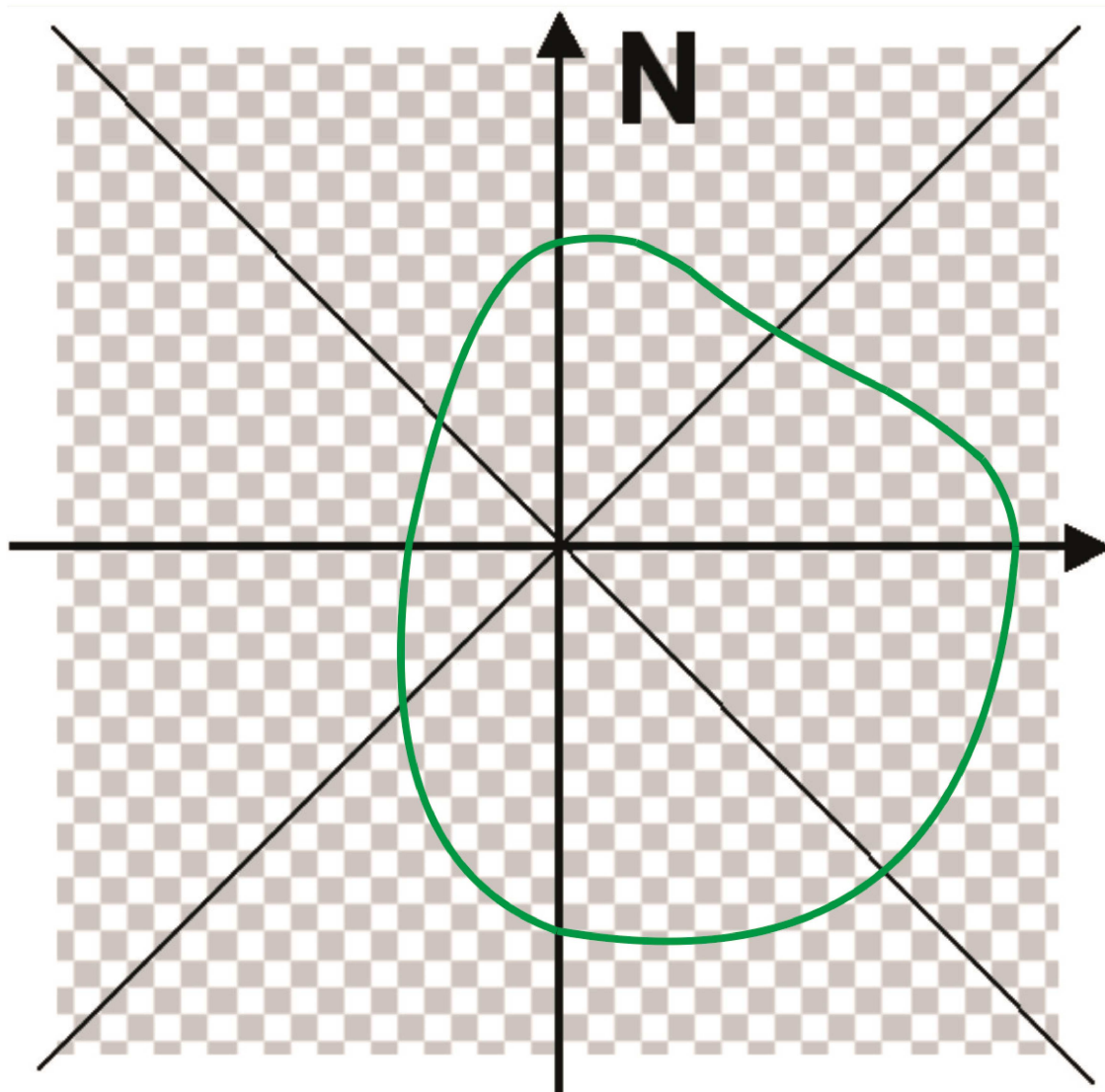


XII. Dokumentacja fotograficzna (Fot. autor)



XIII. Schemat korony

1 cm = 0,5 m



Dane osoby wypełniającej kartę (drukowanymi literami):

Nazwisko i imię: *DANIEL MIKULSKI*

e-mail: *DANIELMIKULSKI@WP.PL*

adres (nieobowiązkowy): *MURZYNOWO KOŚCIELNE 12A
63-014 MURZYNOWO KOŚCIELNE*