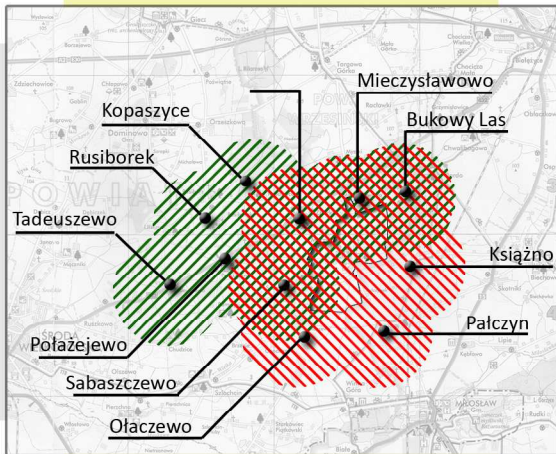
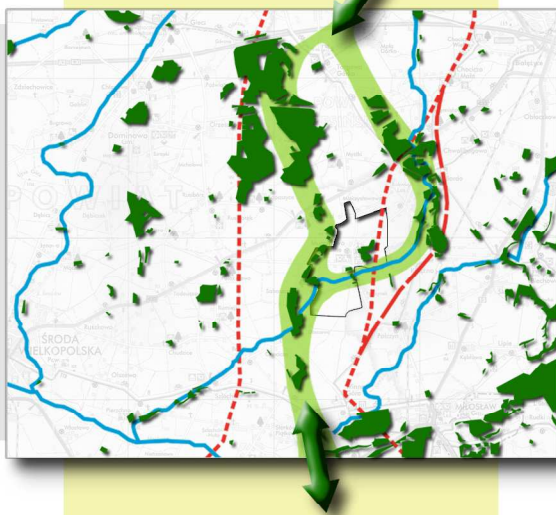


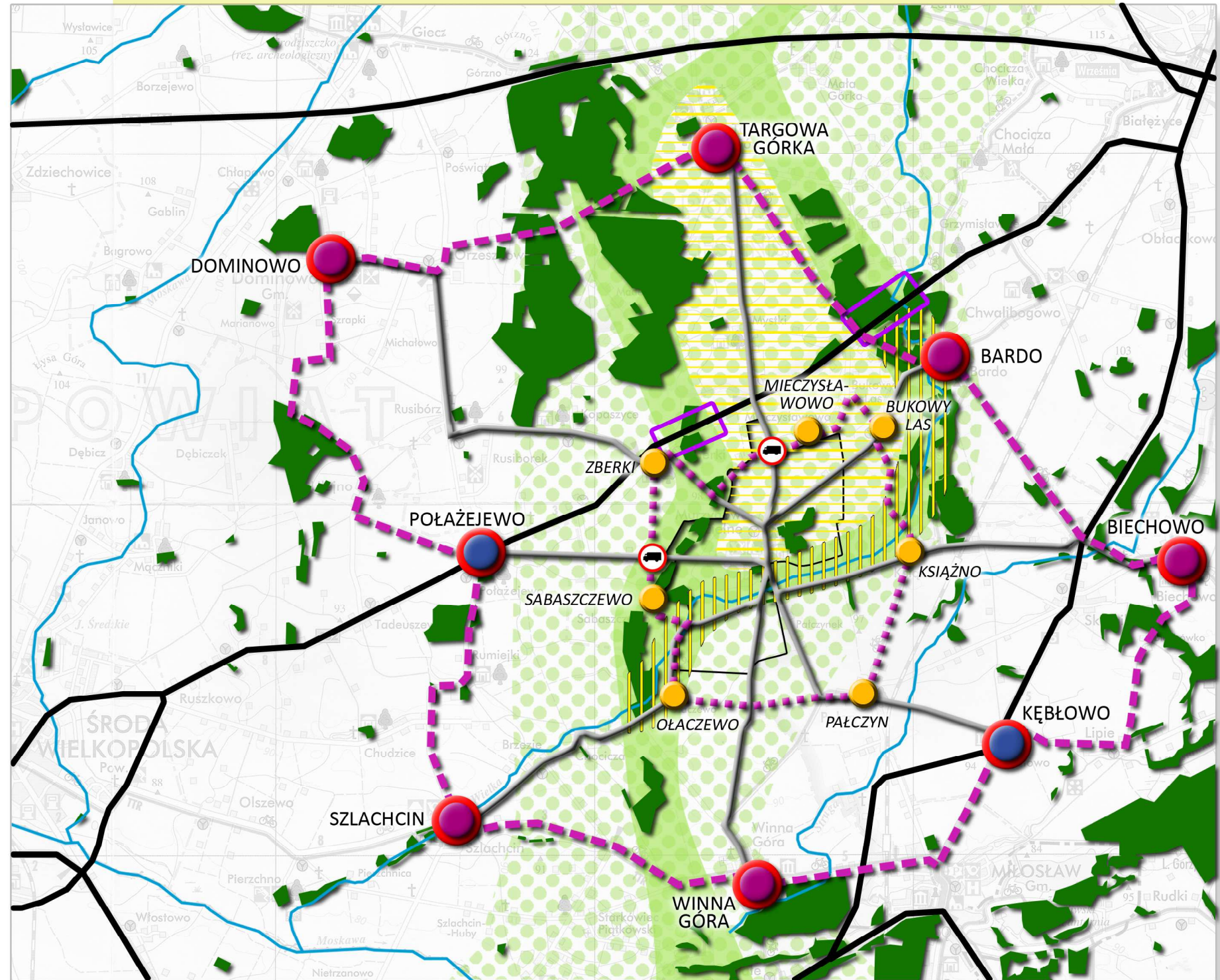
- drogi woj., krajowe i międzynarodowe
 - drogi o zwiększonym ruchu samochodów ciężarowych
 - odcinek drogi powiatowej z możliwym przejazdem samochodów ciężarowych
 - odcinki dróg z kategorią zakazem wjazdu dla samochodów ciężarowych
- skala 1 : 250 000
- Źródło: Opracowanie własne.



- Główna forma integracji:
- przestrzenna
 - społeczna
 - społeczno-przestrzenna
- skala 1 : 250 000
- Źródło: Opracowanie własne.



- zalesienie wg stanu docelowego SUIKZP
 - możliwe drogi migracji
 - regionalne korytarze ekol. dolin rzecznych
 - kierunki migracji
 - granica krajowego korytarza ekol. oraz planowane poszerzenie
- skala 1 : 250 000
- Źródło: Opracowanie własne.

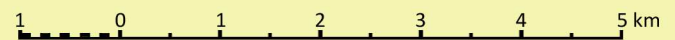


- granice Murzynowa Kościelnego
- krajowa droga migracji, rozprzestrzenienia i wymiany genetycznej organizmów żywych
- droga migracji organizmów żywych
- struktura zalesienia wg stanu docelowego SUIKZP

- projektowany użytek ekologiczny
- strefa buforowa dla krajowej drogi migracji
- odcinki drogi wojewódzkiej nr 432 stanowiące przejście w ramach drogi migracji organizmów żywych
- cieki wodne stanowiące regionalne korytarze ekologiczne dolin rzecznych
- drogi wojewódzkie, krajowe i międzynarodowe
- promienista sieć dróg Murzynowa Kość.

- odcinki dróg z zakazem wjazdu dla pojazdów ciężarowych - postulat o kategoryczne jego egzekwowanie
- I pierścień trasy rowerowej wokół Murzynowa
- II pierścień trasy rowerowej wokół Murzynowa
- miejsowości na trasie I pierścienia trasy rowerowej
- miejsowości (punkty węzłowe) na trasie II pierścienia trasy rowerowej

skala 1 : 75 000



Źródło: Opracowanie własne. Podkład stanowi mapa turystyczna powiatu średzkiego.

