

# Grundratten des Königlichen Amtsgerichts

in Wongrowitz

betreffend

das in Konip Wongrowitz belegene

in dem Grundbuche von Glinno Rittnergut

Band I Blatt Nr. 3

verzeichnete Grundstück.

Name des Eigentümers: Forsing in Lebnau Posen. P. 463.

- a) Die Kosten sind berechnet bis Blatt.
- b) Die Kostenrechnungen befinden sich auf Blatt.

*Glinno*

# Grundakten des königlichen Amtsgerichts

in Wongrowitz

betreffend

das in Kornf. Wongrowitz belegene

in dem Grundbuche von Glinno Rittergut

Band I Blatt Nr. 3

verzeichnete Gründstück.

Name des Eigentümers: Provisorial-Unterschied Poson. - P. 463.

*Jessore nie einmuntomysomone*

# Nummernverzeichnis.

Ordnungsnummer.	Datum des Schriftstücks.	Bemerkungen.
-----------------	--------------------------	--------------

1911.

1 18/12

1912.

2 29/1

3 2/2

4 6/2

5 10/6

6 25/6

7 4/10

1914

8 9/5

1911:

9. 8.6.

1928:

10. 2i/12.

in Dorselung d. M. 23/12 v. 2. IV. 67.  
am 31/12. 4. Aufl.

ysięgły  
ruszka  
ych 6/20  
niezno

ckiego na język polski wypisu  
arta 3 dot. Glinno, powiat Wąg  
pierwsza

WCZYSTA

at Wągrowiec

1 3

ównia Księgami Wieczystymi z  
rzepisano na kartę Glinno Tom  
6 czerwca 1942 roku. -/-

(-) Hertel      (-) Winter

is gruntów

1

Glinno i Nowy Młyn -/-

Wpisu głównego: 5.

dyneków: 3.

Senie: wyrab drzewa, Łąka, pole, g  
rolne, woda i wyrab drzewa  
Łąka, woda między obszarem  
a rewirem Euklarann. -/-

99 m<sup>2</sup> ; Wpis podatku: 536 talar

38 m<sup>2</sup> ; Wpis podatku: 539 talar



Tłumacz przysiężny  
mgr Maria Kruska  
ul. Budowlanych 6/20  
PL 62-200 Gniezno

Tłumaczenie z języka niemieckiego na język polski wypisu  
z Księgi Wieczystej Tom I Karta 3 dot. Glinno, powiat Wągrowiec.  
strona pierwsza

KSIĘGA WIECZYSTA  
Glinno, powiat Wągrowiec  
Tom I Karta 3

Zgodnie z § 67, Ust. 2 Dysponownia Księgami Wieczystymi z dnia  
8.8.1935 (RUBl. Str. 637) przepisano na kartę Glinno Tom III  
Karta 5 i zamknięto w dniu 6 czerwca 1942 roku. -/-

podpisano: (-) Hertel (-) Winter

#### I Spis gruntów

Numer bieżący gruntów : 1  
Oznakowanie: Glinno i Nowy Młyn -/-  
Podatek gruntowy; numer spisu głównego: 5.  
Numer spisu podatków od budynków: 3.  
Rodzaj gospodarstwa i położenie: wyrąb drzewa, łąka, pole, gospodarstwo  
rolne, woda i wyrąb drzewa, pole.  
Łąka, woda między obszarem Schokkener  
a rewirem Euklarann. -/-  
Wielkość: 280 ha 55 a 99 m<sup>2</sup> ; Wpis podatku: 536 talarów.  
Wielkość: 282 ha 18 a 88 m<sup>2</sup> ; Wpis podatku: 539 talarów.

./.



Wartość użytkowa podatku od budynków: 1950 marek.

Stan i przypisy: 1. z dóbr rycerskich Glinno Tom I Karta Nr 2

przepisano w dniu 20 grudnia 1911 roku.-/-

adnotacja tŁumacza: trzy wpisy trudne do odczytania

pierwszy z datą 26 czerwca 1912 roku,

drugi z datą 20 czerwca 1914 roku,

trzeci z datą 9 czerwca 1915 roku.

Cały I Spis gruntów : wykreślono.-/-

Dział Pierwszy

Właściciele: Związek Prowincjalny Prowincji Poznań.-/-

Numer bieżący gruntów: 1.-/-

Rodzaj nabycia, rezygnacja: Przeniesienie prawa własności

z dnia 16 i wpis z dnia 20 grudnia

1911 roku.-/-

Właściciele: Okręg Rzeszy Kraj Nad Wartą (Samorządowa Administracja  
Okręgowa)-/-

Numer bieżący gruntów: 1.-/-

Rodzaj nabycia, rezygnacja: Na podstawie rozporządzenia Ministerstwa

Spraw Wewnętrznych Rzeszy z dnia 8 maja

1940 roku oraz 4 czerwca 1941 roku

dokonano wpisu w dniu 6 czerwca 1942 roku.

podpisano: Hertel, Winter

Adnotacja tŁumacza: Cały dział pierwszy wykreślono.-/-

Dział Grugi

Obciążenia i ograniczenia: nie wymaga tłumaczenia ze względu  
na rubrykę :wymazano.

Wymazano: numer bieżący wpisu: 1<sup>2</sup> zmasano w dniu 6 lutego 1912 roku.

podpisano: Nauer , Rechnann-/-

Dział Drugi w całości wykreślono.-/-

Dział Trzeci

Hipoteki, zadłużenia, zadłużenia rentowe: adnotacja nie wymaga  
tłumaczenia ze względu na adnotację dotyczącą wpisu wymazań.-/-

Wymazania: numer bieżący wpisu: 1<sup>4</sup>-/-

Kwota: 20.000,-marek -/-

Dwadzieścietysiący marek pokrywa odsetki i zabezpiecza dobra  
Wawrzyna Niesiołowskiego. Wymazano w dniu 6 lutego 1912 roku.-/-

Podpisano: Nauer , Rechnann.-/-

Cały dział trzeci został wykreślony.-/-

Ja, tłumacz przysięgły języka niemieckiego Maria Kruska zaświadczam  
zgodność powyższego tłumaczenia z oryginałem w języku niemieckim,  
który został mi przedłożony. Gniezno, dnia 24 sierpnia 1994 roku.

Rep. 102/94.



*M. Kruska*

Tłumacz przysięgły

mgr Maria Kruska



# Zakład Wychowawczy

Poznańskiego Samorządu Wojewódzkiego

w Antoniewie

Telefon: Skoki 36

Konto P. K. O. Poznań 202411

L. dz.

525729

Przedmiot:

Antoniewo, dnia 9 lutego 1939  
poczta Skoki, pow. wągrowiecki

Sąd Grodzki w Wągrowcu

wpl. 11 LUT. 1939

zak.

Sądu Grodzkiego

W W ą g r o w c u

Upzejmie proszę o łaskawe udzielenie tut. zakładowi bezpłatnego <sup>skopi</sup> odpisu księgi wieczystej Glinno tom 1 karta 3.

Wyciąg ten proszę udzielić tut. zakładowi bezpłatnie i to po myśli § 8 punkt II pruskiej ustawy o kosztach sądowych,.-

- S.
- 1) Udzielić wianym telefonicznie  
odpis księgi wieczystej  
bez kosztów
  - 2) Zaryt oddziału.

W. 13/4.39

W. Kup. 19/39.

Lauree Beccchi

Laurentowski/  
dyrektor

10 MARZ 1939

10 MARZ 1939

R

finz 7/6 40

Hohenstein den 29. Juni 1940.

An das  
Amtsgericht in H O H E N S T E I N

Das Gut Antonshof früher Antoniewo Kreis Sengowitz  
wird durch den Landeskommunalverband in Posen verwaltet.  
Ich bitte um gefl. Mitteilung, wer vor dem 1. 9. 39.  
als Eigentümer dieses Gutes im Grundbuch eingetragen war.

Im Auftrage  
gez. Lange.



Beglaubigt:

*Lange*

*f.*  
Anhalt; Bezugszettel gegen keine  
des fennelischen Glimmes  
Bot. I. 1883 / fennelische  
glimme in drei unteile, fennelische kernentkörnte  
ast 5, fennelische kernentkörnte 3  
junge 182 kg, 18 kg, 88 kg / Teile des fennelischen  
Kittes des Glimmes) war vor dem 1. September 1932  
bei der Provinzverwaltung der Provinz Posen.

*WS 5/244*

*Paul. Wally*  
7. Juni 1940





**Der Reichsstatthalter**

im Warthegau

- **Gau selbstverwaltung** -

= Vermögensverwaltung =

R. Z.: I 91 -

(Bitte in Antwort angeben)

An  
das Amtsgericht  
in Eichenbrück (Wengrowitz)

Betr.: Grundbuch von Lemberg Bd. I, Bl. 3  
Bezug: Ihr Schreiben vom 12. 6. 1942.

Da ich Ihr obiges Schreiben ohne Angabe meines Aktenzeichens  
oder der Lage des fraglichen Grundstücks nicht erledigen kann,  
bitte ich, mir die fehlenden Angaben bald zukommen zu lassen.

*Eled.*

8. Juli 1942

8. Juli 1942

Posen, den 3. Juli 1942

Wilhelmstr. 29

Postschliessfach 381, Fernruf Sammelnummer 4511 u. 8741

Konten der Gauhauptstelle in Posen, Wilhelmstr. 29


Postfachkonto Berlin Nr. 210670

==== Warschau Nr. 10017 ==

Konto Nr. 1001 bei der Landesbank und Girozentrale

1091/ Warthegau in Posen

Konto Nr. 101 bei der Reichsbankhauptstelle Posen



Im Auftrage:

*Kischel*

# Verfügung

von *Giuseppe Rigi* Band I Blatt Nr. 2

1. Einzutragen in das Grundbuch von

Band Blatt Nr.

A. Verzeichnis der Grundstücke:

a) Spalte Abschriften:

Zur laufenden Nummer der Grundstücke:

Von Nr. die Parzelle

übertragen nach Band

Blatt Nr.

am ten

191 Kelt. laufende Nr.

b) Spalten 1 bis 10:

Laufende Nummer der Grundstücke	Nebstige laufende Nummer der Grundstücke	Gemarkung	Flurbuch		Beschreibung	Merkmal	Wirtschaftsart und Lage	Größe			Beschreibung		Gemarkungsnummer
			Kantons-Liter (Hekt.)	Parzelle (Liter)				ha	a	qm	Et.	1/100	
1	2	3	4	5	6	7	8	9	10	11	12	13	

*Giuseppe Rigi* Band I Blatt Nr. 2

Ordnungs-Nr. 1.

G. S.  
 Nr. 16. Verfügung der Abschrift und der Eintragung von  
 Grundbüchern (SS 873, 923 B.G.B., §§ 19, 20, 40, 41, 5 47  
 Abs. 2, §§ 36, 96 B.G.B.)



b) Spalte Bestand und Zuschreibungen:

Zur laufenden Nummer der Grundstücke: 1

*Reichsgut Glinna*

Don Band I

Blatt Nr. 2 für das Jahr übertragene am 20. 10.

September 1911.

2

B. Abteilung I, Spalten 1 bis 3:

*Das Provinzialarchivland des Provinz Japan.*

Laufende Nummer der Grundstücke: 1

Aufgelassen am 16ten

und eingetragen am 20ten

*September*

1911.

C. Abteilung II, Spalten 1 bis 5:

Laufende Nummer der Eintragung: 1

Laufende Nummer der belasteten Grundstücke: 1

*Folgende auf Reichsgut Glinna Land I Blatt Nr 2  
in Abteilung II Nr 2 eingetragenem Luft:*

*Für Nutzungsverpflichtung in f. m. m. in der Tabelle  
des 18. Januar 1911.*

*bei Abfassung zur Mittheilung für das Jahr übertragene am  
20. September 1911.*

- D. Abteilung III, Spalten 1 bis 4:

Laufende Nummer der Eintragung: 1

Laufende Nummer der belasteten Grundstücke: 1.

*Folgende auf Reichsgut Glinna Blatt Nr 2 in alt. B Nr 4  
eingetragene Luft.*

*2000 M. pp. inat. mit Abänderung*

*bei Abfassung zur Mittheilung für das Jahr übertragene am  
20. September 1911.*

Eintragung auf Kalkogit Glenns Blatt Nr 1 Blatt 7 B. 18. X. 11.  
 2. Blatt Nr 2. 11. 12. 13. die Vorzüge von Kalkogit Glenns Blatt Nr 2 Blatt 11.  
 Eintragung am 11. August 1811.

- 4. Die überreichte Urkunde über das Veräußerungsgeschäft  
zu Glenns Blatt 2,  
Hingeländig mit Karte zum nämlichen Blatt
- 5. Die Entlassung aus der Mithaft auf dem überreichten — Hypothekenbriefe, an  
Grundschuldbriefe — Rentenschuldbriefe

zu vermerken; diese sodann den einzelnen Gläubigern  
zuschiedsgerichtlich (Glossens Blatt)  
 auszuhändigen.

- 6. Bekanntmachung der Eintragung an
  - a) das Katasteramt
  - b) dem neuen Eigentümer
  - c) dem früheren Eigentümer
  - d) dem ~~nachfolgenden~~ dinglich Berechtigten in  
 $ab\ II\ i. III.$

7. Abzug der Kaufurkunde  
 zu den Grundakten von Glenns Kalkogit  
 Band I Blatt Nr. 3 (sein 112)

- 8. auf Blatt 2 abt. 1. Nr 1. 10. 11.
- 9. Galaktos trauer.
- 10. Kaufurkunde — auf Fertigung beglaub. Abt. 11  
 z. S. A. an Prozessualverwand zuzweck.  
 fassen.

W. 18. X. 11.  
 J. W. K.

3

Streis Wongrowitz

Katasteramt Wongrowitz

Rechnungsjahr 1922

<sup>Teil</sup>  
**Auszug**  
aus den Grundsteuerfortschreibungsverhandlungen

des

geb. bezirks Wongrowitz

Wongrowitz, den 25. Oktober 1922

1. Dieser Auszug enthält alle Form- und Bestandsveränderungen der darin bezeichneten Grundstücke, welche noch nicht endgültig in die Katasterbücher übernommen worden sind.
2. Die in Spalte 13 rot eingetragenen Namen der Grundstückserwerber sind vorläufige Angaben. Die Fortschreibung der betreffenden Parzellen auf den neuen Eigentümer erfolgt erst, nachdem der Eigentumsübergang durch Eintragung in das Grundbuch festgestellt ist.\*)
3. Die im § 51 der Katasteranweisung I bezeichnete Ausschlussfrist von 21 Tagen zur Erhebung von Einwendungen gegen die Eintragungen in das Fortschreibungsprotokoll ist noch nicht abgelaufen.\*)
4. ~~Die gegen die Eintragungen gehobenen Einwendungen sind noch nicht erledigt.\*)~~



\*) Das nicht Zutreffende ist zu durchstreichen.





Neuer Bestand

4

Jahresbetrag der Grundsteuer  
11

Blatt- und Teilungs-Nummer	Beschreibung nach dem Grundbuch	Name, Vorname, Stand, Wohnort und Hausnummer des Eigentümers (Schwarz), bei dem Katastramt besicherten Grundstücke erworben (rot)	Nummer		Beschreibung der Lage u. dgl. m.	Kulturart	Masse	Flächeninhalt	Reinertrag	Jahresbetrag der Grundsteuer
			14	16						
12		13								
1		<i>Immobilienbesitzer des</i>	1	27		<i>Waldung</i>		17 98 70	11 59	
2		<i>Immobilienbesitzer</i>	2	27		<i>Waldung</i>		17 98 70	11 59	
3			3	27		<i>Waldung</i>		17 98 70	11 59	
4			4	27		<i>Waldung</i>		17 98 70	11 59	
5			5	27		<i>Waldung</i>		17 98 70	11 59	
6			6	27		<i>Waldung</i>		17 98 70	11 59	
7			7	27		<i>Waldung</i>		17 98 70	11 59	
8			8	27		<i>Waldung</i>		17 98 70	11 59	
9			9	27		<i>Waldung</i>		17 98 70	11 59	
10			10	27		<i>Waldung</i>		17 98 70	11 59	
11			11	27		<i>Waldung</i>		17 98 70	11 59	
12			12	27		<i>Waldung</i>		17 98 70	11 59	
13			13	27		<i>Waldung</i>		17 98 70	11 59	
14			14	27		<i>Waldung</i>		17 98 70	11 59	
15			15	27		<i>Waldung</i>		17 98 70	11 59	
16			16	27		<i>Waldung</i>		17 98 70	11 59	
17			17	27		<i>Waldung</i>		17 98 70	11 59	
18			18	27		<i>Waldung</i>		17 98 70	11 59	
19			19	27		<i>Waldung</i>		17 98 70	11 59	
20			20	27		<i>Waldung</i>		17 98 70	11 59	
21			21	27		<i>Waldung</i>		17 98 70	11 59	
22			22	27		<i>Waldung</i>		17 98 70	11 59	
23			23	27		<i>Waldung</i>		17 98 70	11 59	
24			24	27		<i>Waldung</i>		17 98 70	11 59	
25			25	27		<i>Waldung</i>		17 98 70	11 59	
26			26	27		<i>Waldung</i>		17 98 70	11 59	
27			27	27		<i>Waldung</i>		17 98 70	11 59	
28			28	27		<i>Waldung</i>		17 98 70	11 59	
29			29	27		<i>Waldung</i>		17 98 70	11 59	
30			30	27		<i>Waldung</i>		17 98 70	11 59	
31			31	27		<i>Waldung</i>		17 98 70	11 59	
32			32	27		<i>Waldung</i>		17 98 70	11 59	
33			33	27		<i>Waldung</i>		17 98 70	11 59	
34			34	27		<i>Waldung</i>		17 98 70	11 59	
35			35	27		<i>Waldung</i>		17 98 70	11 59	
36			36	27		<i>Waldung</i>		17 98 70	11 59	
37			37	27		<i>Waldung</i>		17 98 70	11 59	
38			38	27		<i>Waldung</i>		17 98 70	11 59	
39			39	27		<i>Waldung</i>		17 98 70	11 59	
40			40	27		<i>Waldung</i>		17 98 70	11 59	
41			41	27		<i>Waldung</i>		17 98 70	11 59	
42			42	27		<i>Waldung</i>		17 98 70	11 59	
43			43	27		<i>Waldung</i>		17 98 70	11 59	
44			44	27		<i>Waldung</i>		17 98 70	11 59	
45			45	27		<i>Waldung</i>		17 98 70	11 59	
46			46	27		<i>Waldung</i>		17 98 70	11 59	
47			47	27		<i>Waldung</i>		17 98 70	11 59	
48			48	27		<i>Waldung</i>		17 98 70	11 59	
49			49	27		<i>Waldung</i>		17 98 70	11 59	
50			50	27		<i>Waldung</i>		17 98 70	11 59	
51			51	27		<i>Waldung</i>		17 98 70	11 59	
52			52	27		<i>Waldung</i>		17 98 70	11 59	
53			53	27		<i>Waldung</i>		17 98 70	11 59	
54			54	27		<i>Waldung</i>		17 98 70	11 59	
55			55	27		<i>Waldung</i>		17 98 70	11 59	
56			56	27		<i>Waldung</i>		17 98 70	11 59	
57			57	27		<i>Waldung</i>		17 98 70	11 59	
58			58	27		<i>Waldung</i>		17 98 70	11 59	
59			59	27		<i>Waldung</i>		17 98 70	11 59	
60			60	27		<i>Waldung</i>		17 98 70	11 59	
61			61	27		<i>Waldung</i>		17 98 70	11 59	
62			62	27		<i>Waldung</i>		17 98 70	11 59	
63			63	27		<i>Waldung</i>		17 98 70	11 59	
64			64	27		<i>Waldung</i>		17 98 70	11 59	
65			65	27		<i>Waldung</i>		17 98 70	11 59	
66			66	27		<i>Waldung</i>		17 98 70	11 59	
67			67	27		<i>Waldung</i>		17 98 70	11 59	
68			68	27		<i>Waldung</i>		17 98 70	11 59	
69			69	27		<i>Waldung</i>		17 98 70	11 59	
70			70	27		<i>Waldung</i>		17 98 70	11 59	
71			71	27		<i>Waldung</i>		17 98 70	11 59	
72			72	27		<i>Waldung</i>		17 98 70	11 59	
73			73	27		<i>Waldung</i>		17 98 70	11 59	
74			74	27		<i>Waldung</i>		17 98 70	11 59	
75			75	27		<i>Waldung</i>		17 98 70	11 59	
76			76	27		<i>Waldung</i>		17 98 70	11 59	
77			77	27		<i>Waldung</i>		17 98 70	11 59	
78			78	27		<i>Waldung</i>		17 98 70	11 59	
79			79	27		<i>Waldung</i>		17 98 70	11 59	
80			80	27		<i>Waldung</i>		17 98 70	11 59	
81			81	27		<i>Waldung</i>		17 98 70	11 59	
82			82	27		<i>Waldung</i>		17 98 70	11 59	
83			83	27		<i>Waldung</i>		17 98 70	11 59	
84			84	27		<i>Waldung</i>		17 98 70	11 59	
85			85	27		<i>Waldung</i>		17 98 70	11 59	
86			86	27		<i>Waldung</i>		17 98 70	11 59	
87			87	27		<i>Waldung</i>		17 98 70	11 59	
88			88	27		<i>Waldung</i>		17 98 70	11 59	
89			89	27		<i>Waldung</i>		17 98 70	11 59	
90			90	27		<i>Waldung</i>		17 98 70	11 59	
91			91	27		<i>Waldung</i>		17 98 70	11 59	
92			92	27		<i>Waldung</i>		17 98 70	11 59	
93			93	27		<i>Waldung</i>		17 98 70	11 59	
94			94	27		<i>Waldung</i>		17 98 70	11 59	
95			95	27		<i>Waldung</i>		17 98 70	11 59	
96			96	27		<i>Waldung</i>		17 98 70	11 59	
97			97	27		<i>Waldung</i>		17 98 70	11 59	
98			98	27		<i>Waldung</i>		17 98 70	11 59	
99			99	27		<i>Waldung</i>		17 98 70	11 59	
100			100	27		<i>Waldung</i>		17 98 70	11 59	

3

7

WILKSTADT

Kühe-Nr.	Wirt- schaft	Besitz- erwerb	Die wichtig- sten Krankheiten	Be- merkung	Wasser- güte	Fütterung	Kühe- art	Züch- ter	Züch- ter- jahr	Züch- ter- zahl	Züch- ter- zeit	Züch- ter- ort	Züch- ter- zeit	Züch- ter- ort	Züch- ter- zeit	Züch- ter- ort	Züch- ter- zeit	Züch- ter- ort	Züch- ter- zeit	Züch- ter- ort	Züch- ter- zeit	Züch- ter- ort	
																							1
1	2	3	4	5	6	7	8	9	10	11	12	13	14	15	16	17	18	19	20	21	22	23	24
1	2	3	4	5	6	7	8	9	10	11	12	13	14	15	16	17	18	19	20	21	22	23	24
			von Fuchswald	Wald																			
			Wald																				
			Wald																				
			Wald																				

WILKSTADT

Kühe-Nr.	Wirt- schaft	Besitz- erwerb	Die wichtig- sten Krankheiten	Be- merkung	Wasser- güte	Fütterung	Kühe- art	Züch- ter	Züch- ter- jahr	Züch- ter- zahl	Züch- ter- zeit	Züch- ter- ort	Züch- ter- zeit	Züch- ter- ort	Züch- ter- zeit	Züch- ter- ort	Züch- ter- zeit	Züch- ter- ort	Züch- ter- zeit	Züch- ter- ort	Züch- ter- zeit	Züch- ter- ort	
																							1
1	2	3	4	5	6	7	8	9	10	11	12	13	14	15	16	17	18	19	20	21	22	23	24
			von Fuchswald	Wald																			
			Wald																				
			Wald																				
			Wald																				
			Wald																				
			Wald																				
			Wald																				
			Wald																				
			Wald																				
			Wald																				
			Wald																				
			Wald																				
			Wald																				
			Wald																				
			Wald																				
			Wald																				
			Wald																				
			Wald																				
			Wald																				
			Wald																				
			Wald																				
			Wald																				
			Wald																				
			Wald																				
			Wald																				
			Wald																				
			Wald																				
			Wald																				
			Wald																				
			Wald																				
			Wald																				
			Wald																				
			Wald																				
			Wald																				
			Wald																				
			Wald																				
			Wald																				
			Wald																				
			Wald																				
			Wald																				
			Wald																				
			Wald																				
			Wald																				
			Wald																				
			Wald																				
			Wald																				
			Wald																				
			Wald																				
			Wald																				
			Wald																				
			Wald																				
			Wald																				
			Wald																				
			Wald																				
			Wald																				
			Wald																				
			Wald																				
			Wald																				
			Wald																				
			Wald																				
			Wald																				
			Wald																				
			Wald																				
			Wald																				
			Wald																				
			Wald																				
			Wald																				
			Wald																				
			Wald																				
			Wald																				
			Wald																				
			Wald																				
			Wald																				
			Wald																				
			Wald																				
			Wald																				
			Wald																				



































Gemeinde Stellen

Gemeinde

Stellen

Gemeinde

Kloster

Kloster

Gemeinde

Stellen

Stellen

Gemeinde

Stellen zum Gemeindegelände  
Stellen geling

Stellen  
Stellen  
Stellen

Stellen

Stellen

Stellen

Stellen

Stellen

Stellen

Stellen

Stellen

Stellen

Stellen

192



Lariss

Witt

Landbesitz

Amarlung 2r

Worany

Anteil vom Gemeindefeld  
Lever gültig

Apfel, Kirschen, Kirschen  
Lever

Wasserscheid

zum Gutbezirk Glanne

gültig

Leinwöble

Landbesitz

Worany

181

Worany

Wor.

Lariss

im Ländchen, Ländchen

Kirschenfeld

Glanne

Jagunnen Ländchen

182

Amarlung Ländchen







Łajka, Dóbrzyń, ...

Profstanz...

Schloss...

Kell. u. ...

Thiergarten ...

36

Provianz...

27

28

Zum Gutbezirk: Glinno

23

6

Provianz

gehörig

Teumühle.

29

31

30

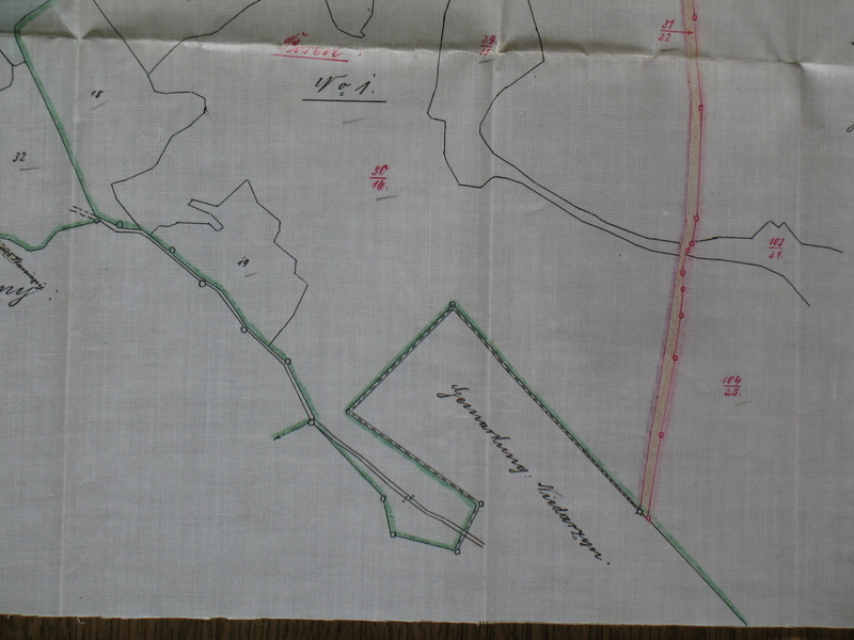
Landmarkung:

29

14

18

32



Provinzialverband

27

Lar...

Gemarkung

Gemarkung

entw. zum Gemeindebezirk  
Levier gehörig.

in Tarnow bei Forst.

Hajka, Böbfiel,

Landw. Bezirk  
Levier

Schloßb. in

Redl. Gemeindef. in Levier

26

Provinzialverband

Zum Gutbezirk: Glinno

27

28

23

Provinzialverband

$\frac{27}{1}$

Larven:



Gemarkung:

der

Provinz

106  
60

$\frac{98}{20}$







Leit: Ungarisch

Herausgabe für die  
Kommune

### Handzeichnung und den Katasterkarten

aus einem Teil der im Grundbesitzverzeichnis des Grundbesitzes der Gemeinde mit Artikel 123  
im Grundbesitz Band 1 Blatt 2 abgezeichneten von von Buchenholz, Hamblitz, Ketter,  
gebiligt in Jagodince eingetragenen Grundstücke.

- 1) Die Flächen dieser Grundstücke sind durch gelbe Linien begrenzt.
- 2) Die Flächen sind in mehreren unregelmäßigen Parzellen sind rot eingetragener.
- 3) Die rot eingetragenen Flächen der Grundbesitzverzeichnisse sind vorläufige Angaben.

Abgefasst, Ungarisch, den 25. Oktober 1911.

Königlicher Katasteramt



Ungarisch

10  
11.

Blattblatt 12 sind 2.

Herausgeber: 5000



mu

Handzeichnung, Größe 1000  
Längsgröße

# Handzeichnung nach den Katasterkarten

von einem Teil der im Grundbesitzregister des Gutsbezirks Gfenne auf Katastr. Nr. 3  
im Grundbüchse Band 1 Blatt 2 abgezeichnet von von Teschewski, Kammländ, Ritters-  
gutsbesitzer in Jaguierice eingehangenen Grundstücke.

- 1) Die jungen dieser Grundstücke sind durch gelbe Anstrichlinien bezeichnet.
- 2) Die jungen sind Blumenwiesen mit verschiedenen Pflanzungen sind rot eingetragener.
- 3) Die rot eingetragenen Namen der Grundstückbesitzer sind vorläufige Angaben.

Brüdigersdorf, Ungarn, den 25. Oktober 1911.

Königlicher Katasteramt



Urstein

10/11

Kat. Blatt Nr. 1 und 2.

Ungefähre Maßstab: 5000

Eintrag  
L.

Landzeichnung und des Katasterkarten

aus einem Teil der im die Grundbesitzverhältnisse des Gebietes „Szent István“  
im Grundbuche Band 1 Blatt 2 abgezeichneten von von „Szent István“, „Szent István“, „Szent István“,  
„Szent István“ in „Szent István“ umgezeichneten Grundstücke.

- 1) Die Grundstücke dieser Grundstücke sind durch gelbe Linien bezeichnet.
- 2) Die Grundstücke sind „Szent István“ „Szent István“ „Szent István“ sind rot umgezeichnet.
- 3) Die rot umgezeichneten Grenzen der Grundstücke sind vorläufige Angaben.

Abgeschlossen, „Szent István“, den 25. Oktober 1911.

Königlicher Katasteramt.



„Szent István“

P.

Landesblatt 1: „Szent István“

ungefähre Blattzahl: 5000

„Szent István“

„Szent István“

Tatarerwerbsteuer

Ihre Vergewaltigung

Gewaltung gegen mich  
versuchte

Handzeichnung aus dem Tatarerwerb

aus einem Teil der im die Grundbesitzverhältnisse des Gebietes gegen mich selbst 1-3  
im Grundbesitz Teil 1 Stadt 2 abgezeichnet aus von Sachversteher, Herrmann, Richter  
gebührender im Jagdrevier ungetragener Grundstücke.

- 1) Diejenigen dieser Grundstücke sind durch gelbe Buchstaben bezeichnet.
- 2) Diejenigen sind durch rote Buchstaben bezeichnet und sind ungetragener.
- 3) Die ungetragenen Klassen der Grundstücke sind durch rote Buchstaben bezeichnet.

Beidegezeichnet, Vergewaltigung, den 25. Oktober 1911.

Leitender Tatarerwerb

Werrverinn



P.

Landesblatt 12 1911.

Ungelöster Bestand: 5000




Der Landeshauptmann  
der  
Provinz Posen.

Jan. 31 2. 12. 11 1044 46  
2. 12. 11 1044 46  
2. 12. 11 1044 46  
Posen O. L. den 3. ten Februar 1912.

R.-Nr. 2801 III Z.

Aktenzeichen: IV. 6. 7.

(Es wird gebeten, in der Antwort nachherbe R.-Nr. und  
das Aktenzeichen anzugeben).



*[Handwritten signature]*

In der Grundbuchsache Glinno Band I. Blatt Nr. 3  
werden anliegend namens des Provinzialverbandes  
der Provinz Posen 2 Löschungsbewilligungen mit  
dem Antrage ergehenst überreicht, die im Grund-  
buche von Glinno Rittergut Band I Blatt Nr. 2  
und Nr. 3 bei der Post Abteilung III Nr. 4 bezw.  
1  $\frac{4}{5}$  eingetragene Hypothek von 20 000 M. nebst 5%  
Zinsen für den Rentier Andress Drogowski in Posen,  
den daselbst zu Gunsten des Rittergutsbesitzers  
Maryan Niesiolowski aus Glinno eingetragenen Pfän-  
dungsvermerk sowie die daselbst in Abteilung II  
unter Nr. 2 bezw. Nr. 1 eingetragene Wegegerech-  
tigkeit für den jeweiligen Eigentümer des Ritter-  
guts Glinno Band I Blatt Nr. 1 zu löschen.

*1. eingetragene Hypothek  
Glinno Nr. 1  
A) Blatt Nr. 3  
2. in Abl. II Posen  
3. Nr. 1 2. 20000 - 20000  
4. in Abl. II Posen  
5. Nr. 1 4. 20000 - 20000  
B) Blatt Nr. 2  
4. in Abl. II Posen  
5. Nr. 1 4. 20000 - 20000*

Namens des Provinzialverbandes der Provinz Posen.

Der Landeshauptmann.

*[Handwritten signature]*

Der Landesrat.

*[Handwritten signature]*



An  
das Königliche Amtsgericht,  
Abteilung für Grundbuchsachen

in

Einschreiben! Wongrowitz.

*Reg. Posen  
Glinno I.*











11

Zuf. bewilligt fortlaufend die Aufhebung  
des im Grundbuche von Glinno Kgl.  
Blatt 2 und 3 bei der Kasse Blatt II  
N<sup>o</sup> 4 bzw. N<sup>o</sup> 1<sup>z</sup> zu neuen Glin-  
no eingetragenen Pfändungsver-  
merks wegen einer Forderung von  
10000 Mark, und der Kapelle in  
Abtheilung II N<sup>o</sup> 2 bzw. N<sup>o</sup> 1  
† eingetragenen Hypothekensicherheit  
den Rest der Kasse gegen auf  
150 Mark an.

Hongrowitz, den 16. Januar 1912

Margan Nierotawstiz

Dass der Kasseninhaber Margan  
Nierotawstiz aus Glinno

vorstehende Unterschrift in meiner Gegenwart  
gesetzt — anerkannt — hat, beglaubige ich.

N<sup>o</sup> 40 des Notariatsregisters pro 912

Hongrowitz, den 16. Januar 1912

Friedrich Winger



Justizrat,

Notar im Bezirk des Königlichem

Oberlandesgerichte zu Posen.



Jaqueline, v. 6. Februar 1912.

ADL. AM. DIST. 11111  
WONROWITZ  
Eing. 7. FEB. 12 V.  
No. 4278

12

Nach Mitteilung des provincial - spren-  
bundes der proching gegen ist in dem  
Anmeldungsjahr nach Ausweisung (Gemein. Art. 3)  
die Anwartschaften nach dem abgelaufenen  
Lebensjahr dass Jahr ist an zweifelt nicht.  
zu rechnen für den Grundbesitz des  
provincial - sprenbundes und nicht zuzurechnen.  
Es bitte daher der königliche Ausschuss  
gerne anzuordnen, dass möglichst bald  
dies zu thun so dass schon jetzt festzu-  
setzt ist. Es wird natürlich möglich sein, dass  
Morgen und künftig dieses Verfahren  
zu erleichtern.

hochachtungsvoll

H. J. J. J. J.

die Abgabe der Anwartschaften  
zu erleichtern.

A. v. M. 3. 4/2. 12.  
M. M.

Der königliche Ausschuss  
Wangrowitz.

H. v. M. 1. 3. 2



# Verfügung.

*Stempelzeit auf Original durch  
Lsg. Pörschmann  
1916 R. 14*

Veranlassung zu dieser Verfügung gibt

*Nr. 638 vom 10. Juni 1912.*

1. Einzutragen in das Grundbuch von *Blumen Rittbergut*

Band *I* Blatt Nr. *3.*

Verzeichnis der Grundstücke:

a) Spalten 1 bis 10:

Liegende Stromen der Grund- stücke	Niederlage Liegende Stromen der Grund- stücke	Gemarkung	Grundbuch		Grund- buch- nummer alte Nr.	Ge- richts- bezirk alte Nr.	Wirtschaftsart und Lage	Größe			Grundbesitz- steuerwert	Schulden- verhältnis zum Maf
			Kontrollat (St.) Nr.	Parzelle Nr.				ha	a	qm		
1	2	3	4	5	6	7	8	9	10	11	12	
					<i>5</i>					<i>282 18 88</i>	<i>639 65</i>	

b) Spalte Bestand und Zuschreibungen:

Zur laufenden Nummer der Grundstücke: *1*

— Die Bestandsangaben ~~und~~ *Spalte 5, 8 und 9 sind*  
nach dem Steuerbuche berichtigt. ~~Eintragung~~ *am 26 ten Juni* 1912.

*Blumen Rgt.* Band *I* Blatt Nr. *3.*

Ordnungsnummer *5.*

G. S.

\*Nr. 84. Verfügung einer Berichtigung nach dem Steuerbuche  
(VI und VII der Anlage zu der Allg. Verf. vom 5. Juni 1912  
— J. M. Bl. S. 105 —).

2. Die frühere Eintragung — soweit berichtigt — im Verzeichnisse der Grundstücke zur laufenden Nummer der Grundstücke 1

3. Bekanntmachung an den Eigentümer.

4. *darin 2. Aufl. zuzück ab 26/6/12 R*

*10. Juni 26/6.12.*

Tagbuch-Nr. *11-3615*  
Eingetragen am *26/6/12*  
Tagesvermerk  
*R. W. Schwan*

*z. Tgl. 26/6/12 R.*

*M. 4/7  
F. 9/10  
Sch. P. ab 1/7.12 R*

**Entwurf.**

Reinschrift nach form. G. S. Nr. 45.

Auf Anordnung des königlichen Amtsgerichts werden Sie benachrichtigt, daß

dem Grundbuchblatte de Ihnen

An gehörenden, in

belegenen, im Grundbuche von

Band Blatt Nr.

verzeichneten Grundstück in dem Verzeichnisse der Grundstücke — unter — Führung — Berichtigung — de früheren Vermerk behufs Erhaltung der Übereinstimmung mit den Steuerbüchern folgendes eingetragen worden ist:

frei laut Anord. Nr. 21.

(Einzurücken aus der amseitigen Verfügung.)

Stimmt diese Eintragung mit dem jetzigen Bestand Ihre Grundstück nicht überein, so bleibt Ihnen überlassen, die Berichtigung bei dem Katasteramt selbst zu beantragen.

, den ten

**Geschäftsschreiber des königlichen Amtsgerichts.**

Gepflichtet: \_\_\_\_\_ Entworfen: \_\_\_\_\_

*Stamm*

*Ru  
Sal. R.  
Kataster*



der Groß-  
unterzeichnet.

15

Königlichem Landgericht.

Herrn Ratherrn D. 3 H. Langensitz, dem 27. Juni 1912.  
-6-

Verdingungsabtschrift.

Grundbesitzbesitzer des Grundbesitzbesitzers  
sind erbracht um gefälliger Leistung zu sein,  
soweit die abweisende Güter und der ab-  
weisende Reinertrag zuvorkommen ist. Wenn  
Rückgabe der Grundbesitzbesitzer wird gegeben.  
Die Eigentümer werden einmütlich 1-638 folgt  
auftragend zu sein.

gez. Haer.

Katalog-Nr.  
25. G. 14  
S. 11638 D

Ich bestätige  
H. Langensitz, dem 27. Juni 1912.  
der Grundbesitzer  
des Königlichem Landgericht.

Rathmann,

Landgerichtselbst.

Ku

Das Königlichem  
Landgerichtselbst

Handwritten signature

Leipzig. 26. 6. 12. 1912.  
Abt. Wangrowitz

Am 25. Juni 1912.

Herrn u. Anw.

dem Königl. Amtsgewalt  
für

mit dem Einverständnis vorgehabt zu werden,  
daß die Abänderung des Kaufs (s. die für  
folgende des Käufers) auf die Be-  
weispflichtung eines ~~natürlichen~~ Bestand  
zwecks zutreten ist. Für vorangehendes  
Beweisung sind die jetzigen Kaufverträge  
vorgaben. Am dem Vorwissen der  
sind bis nicht vorhanden.

Wangrowitz

Verpflichtung

1. O. Nr. 5.

Genau Rf. 1. 3.

*11/10/12*  
*W*

Kreis **Wongrowitz**

Katasteramt **WONGROWITZ**

**Auszug  
aus der Grundsteuermutterrolle**

des

*Stadtbezirks Glinno*

enthaltend

*alle unter Artikel Nr. 5*

als Eigentum von *dem Prinzenaltherband*

*in der Person Loren*

eingetragenen Grundstücke.

**Wongrowitz**, den **9. Oktober** 19**12**

1. Dieser Auszug enthält den in der Grundsteuermutterrolle unter Artikel Nr. 5 nachgewiesenen neuzien Bestand.
2. Veränderungen im Wege der Fortschreibung haben bis heute nicht stattgefunden.\*
3. ~~Die im Wege der Fortschreibung bis heute eingetretenen Veränderungen sind in dem unterm heutigen Tag ausgefertigten besonderen Auszug aus den Fortschreibungsbearbeitungen nachzusehen.\*~~



Nach Antrag vom **3. Oktober 1912**

Geschäftsbuch E.M. 346. Gebührenfrei

*J. S. Ch.*  
*W. J. W. J.*

*Glinno 1 213*  
*7*

\* Das sind Zustellende ist zu verstehen.



Jahresbetrag der Grundsteuer		Zugeteilt für das Jahr
in M	in Pf	
9	10	

# Verfügung.

Voranlassung zu dieser Verfügung gibt

die *Verfügung vom 1914 Nr. 2* vom *11. Juli 1914*

1. Einzutragen in das Grundbuch vom *Grundbuch*

Band 1 Blatt Nr. 3

Verzeichnis der Grundstücke:

a) Spalten 1 bis 10:

Landesnummer der Grundstücke	Zahl der laufende Nummern der Grundstücke	Gemarkung	Grundbuch		Grundbuchnummer	Gemarkungsnummer	Wirtschaftsart und Lage	Größe			Grundbesitzwert	Gehaltswert
			Kontrollnummer	Originalnummer				ha	a	qm		
1	2	3	4	5	6	7	8	9	10			

b) Spalte 11 und 12:

Zur laufenden Nummer der Grundstücke: 1

Die Veränderungen sind Spalte 6

nach dem Steuerbuche bestimmt. Eintragungen am 20. Juni 1914

*Janus Hpt* Band 1 Blatt Nr. 3

Ordnungsnummer 8

Grundbuch-Nr. 107/14

G. S. Verfügung eines Verdingung nach dem Steuerbuche vom 1. Juni 1914 (S. 107).

*39 20/6 14 14*

*2000/6/14*

*7m. 23/6. 2. 10. 1/2. 1. 1889.*

2. Die frühere Eintragung — soweit berichtigt — im Verzeichnisse der Grundstücke zur laufenden Nummer der Grundstücke  
 3. Bekanntmachung an den Eigentümer.

**Entwurf.**

Memorandum nach Form.  
 G. S. Nr. 45.

Auf Anordnung des Königlichen Amtsgerichts werden Sie benachrichtigt, daß

dem Grundbuchblatte de Ihnen

Als

gehörenden, in

belegenen, im Grundbuche von

Band

Blatt Nr.

1

verzeichneten Grundstück in dem Verzeichnisse der Grundstücke — unter —  
 Berichtigung — de früheren Vermerk behufs Erhaltung der Übereinstimmung  
 mit den Steuerbüchern folgendes eingetragen ist:

frei laut Herzl. Nr. 21.

(Eingetragen aus der amseitigen Verfügung.)

Stimmt diese Eintragung mit dem jetzigen Bestand Ihre Grundstück

nicht überein, so bleibt Ihnen überlassen, die Berichtigung bei dem Königlichen

Katasteramte

selbst zu beantragen.

, den 1881

Gerihtschrreiber des Königlichen Amtsgerichts.

Geprüft:

Entworfen:

...theil der Grund...  
...zu unterstreichen.

# Verfügung.

Voranlassung zu dieser Verfügung gibt

*Im Jahre 1872 Auffassungs-Ausspruch No. 2 vom 14. 11. 72*

I. Eintragen in das Grundbuch von  
Band 1. Blatt Nr. 3.

Verzeichnis der Grundstücke:

a) Spalten 1 bis 10:

Gemarkung	Eintragsnummer im Grundbuch	Gemarkung	Grundbuch		Gemarkung	Eintragsnummer im Grundbuch	Wirtschaftsart und Lage	Größe			Grundbesitz		Foliennummer
			Kantonsblatt (St. Nr.)	Partelle (Nr.)				ha	a	qm	Etz	Lin	
1	2	3	4	5	6	7	8	9	10	11	12	13	
													1450

1. 482.  
Tages... 9. 6. 11.  
Eingetragen am...  
Tabelle vergleichen.  
1872

b) Spalte Bestand und Aufzeichnungen:

Zur laufenden Nummer der Grundstücke: 1.

— Die Aufzeichnungen sind...  
nach dem Steuerbuche...  
Eingetragen am 9. ten

1872 Band 1. Blatt Nr. 3.  
Ordnungsnummer 9.

*14. 10/10*  
*5. 10/11*  
*11. 8. 11.*  
*11.*

bedeutet, daß auf

— Erklärung —  
— einstimmig —

Grundstück  
in Königlichem



2. Die frühere Eintragung — soweit beachtigt — im Verzeichnisse der Grundstücke zur laufenden Nummer der Grundstücke  
 3. Bekanntmachung an den Eigentümer.

### Entwurf.

Heinschrift nach Form.  
 G. S. Nr. 45.

Auf Anordnung des Königlichen Amtsgerichts werden Sie beachtigt, bezügl.

dem Grundbuchblatte de Ihnen

In gehörenden, in

belegenen, im Grundbuche von

Band Blatt Nr.

verzeichneten Grundstück in dem Verzeichnisse der Grundstücke — unter — Erhöhung —  
 Beachtigung — de früheren Vermerk behufs Erhaltung der Übereinstimmung  
 mit den Steuerbüchern folgendes eingetragen ist:

frei laut Herzl. Nr. 21.

(Einguräden aus der umseitigen Verfügung.)

Stimmt diese Eintragung mit dem jetzigen Bestand Ihre Grundstück  
 nicht überein, so bleibt Ihnen überlassen, die Beachtigung bei dem Königlichen  
 Katasteramt

selbst zu beantragen.

, den ten

Geschäftsreiber des Königlichen Amtsgerichts.

Gedruckt:

Entworfen:

Lotacznik  
 675



**PAŃSTWOWY BANK ROLNY**  
Oddział w Poznaniu

ADRES TELEGRAFICZNY:  
„PEBROL“ POZNAŃ  
Telefony: 25-37, 25-38, 28-38

208 422

Konto czekowe P. K. O. ~~207330X~~  
Skrzynka pocztowa Nr. 351

Centrala w Warszawie. Oddziały: Warszawa (Główny)  
Szczecin, Katowice, Kraków, Lwów, Łuck, Wilno,  
Poznań, Pińsk

Przy odpowiedzi prosimy podać Nr. ....

Przy odpowiedzi prosimy  
dać u góry z lewej strony:

Wydz. R. b. Ck. Rent. i. dz. ... 29165...

1 załącznik

IP/HN

Załącznik

675

Glinno k. Wągrowca 3.

- 10 -

POZNAŃ, dnia 21 grudnia 1928 r.

Wydz. Rent. b. Bank. Rent. ul. Fr. Ratajszaka 14

Do

Sądu Powiatowego, Wydział Hipoteczny

Wągrowiec

Niniejszem przesyłamy kwestjonariusz, który prosimy  
po wypełnieniu nam niezwłocznie nadesłać.

PAŃSTWOWY BANK ROLNY  
ODDZIAŁ POZNAŃ

20  
Sąd Powiatowy  
Wągrowiec  
22/12  
1928

Wpł. 22/12.28  
przebieg. o g. 11  
1 zab. - A. J. S.

2

1) Wpisai - przy zarosci

2) Łącznika -

ke w łazide wieszakaj

Glinno lam i karta 3

renta nie jest wpisana.

ya. a.

W. 24/12.28

Wzrost 27 12 28  
1/24 K. 28/12

W. 28/12  
W. 28/12

Tagebuch Nr. 59  
Eingetragen am.....  
Tabelle vergühen.

Bd. I  
verba

betr.  
in d

V/40 -  
4. Jun  
polnis

v. 5.18  
einget

als ne

wollen

Der Reichsstatthalter  
in Warthegau  
- Gauelsbtoverwaltung -

Dosen, den 17. Februar 1942

Wühlfeldstr. 29  
Polstischhof 261, Fernruf Gemeinenummer 4511  
Sitz der Bauherrschaft in Dosen, Wühlfeldstr. 29  
Polstischhof 261a bis 261c  
Wuhlfeldstr. 29  
Klein Nr. 1001 bei der Landeshof und Östergemeinde  
Wuhlfeldstr. in Dosen  
111 bei der Reichsbaupolizei Dosen

R. 3: I 91/532 A.

Ergebenen am 20. Sept. 1941  
13. 11. 1941

An  
das Grundbuchamt ..... Anlagen,  
beim Amtsgericht

in Eichenbrück (Wongrowitz)

23 FEB 1942  
11/4 104  
707

Betr.: Grundbuch von Glinno Band I, Blatt 3.  
Vorz.: Ohne.

Eingetragener Eigentümer des im Grundbuch von Glinno  
Bd. I, Bl. 3 verzeichneten Grundbesitzes ist der Provinzial-  
verband der Provinz Posen.

Auf Grund der Erlasse des Reichsministers des Innern,  
betr. Vermögensverhältnisse der Gemeinden und Gemeindeverbände  
in den eingegliederten Ostgebieten vom 8. Mai 1940 - V a 6545

V/40 - (Mittbl. d. H. T O. v. 12.6.40, Nr. 3, S. 12) und vom  
4. Juni 1941, betr. Rechtsnachfolge gegenüber den ehemaligen  
polnischen Wojewodschaften - V a 6696 IV/41 - (Mittbl. d. H. T O.  
1091 D Ost

v. 5.12.41, Nr. 8, S. 328), beantrage ich als Rechtsnachfolger des  
eingetragenen Grundstückseigentümers, den

"Reichsgau Wartheland (Gauselbstverwaltung)"

als neuen Eigentümer in das Grundbuch einzutragen.

Die erfolgte Eintragung bitte ich mir bestätigen zu  
wollen.

Tagebuch Nr. 59/42  
Eingereicht am 5. Juni 1942  
Tabelle beigefügt.

Im Auftrage:



Kurze Bezeichnung des Schriftstücks: Schreiben v. 21. II. 42

# Postzustellungsurkunde

über die Zustellung eines mit folgender Aufschrift versehenen Briefes:

Gl. No. 11.3  
Geschäftsnummer:

Abfender:  
**Amtsgerecht Eichenbrüch**

An  
Reichsstatthalter

-Gauselbstverwaltung -

in Posen

Hierbei ein Formblatt zur Zustellungsurkunde.  
Berechnete Zustellung.

Den vorstehend bezeichneten Brief habe ich in meiner Eigenschaft als Postbediensteter zu heute hier - zwischen Uhr und Uhr (Zeitangabe nur auf Verlangen) -

1. Da der Empfänger oder Empfängerin im Briefe angegeben ist:  
dem - Empfänger - Firmeninhaber (Vor- und Zuname):  
ist in - der Wohnung - dem Geschäftsraum (Geschäftslokal) -  
übergeben.  
2. Da ich in dem Geschäftsraum (Geschäftslokal) den Empfänger - Firmeninhaber (Vor- und Zuname):  
nicht angetroffen habe, dort be - Geschäft  
- Schreiber -  
übergeben.  
3. Da ich den Empfänger - Firmeninhaber (Vor- und Zuname):  
nicht in der Wohnung angetroffen habe, dort  
a) dem zu seiner Familie gebörenden erwachsenen Hausgenossen, nämlich - der Ehefrau - dem Ehemann - dem Sohne - der Tochter -  
übergeben.  
b) dem - in der Familie dienenden erwachsenen -  
übergeben.

4. Da kein besonderer Geschäftsraum (Geschäftslokal) vorhanden ist, und ich auch den - Briefträger - gesetzlichen Vertreter - vertretungsberechtigten Mithhaber -  
in der hiesigen Wohnung  
nicht selbst angetroffen habe, dort  
a) dem zu seiner Familie gebörenden erwachsenen Hausgenossen, nämlich - der Ehefrau - dem Ehemann - dem Sohne - der Tochter -  
übergeben.  
b) dem - in der Familie dienenden erwachsenen -  
übergeben.

5. Da kein besonderer Geschäftsraum (Geschäftslokal) vorhanden ist, und ich den - Briefträger - gesetzlichen Vertreter - vertretungsberechtigten Mithhaber -  
in der Wohnung  
nicht angetroffen habe, auch die Zustellung an einen zur Familie gebörenden erwachsenen Hausgenossen oder an eine in der Familie dienende erwachsene Person nicht ausführbar war, da - in derselben Hause wohnenden - Hauswirt - Vermieter -  
männlich be  
zur Annahme bereit war, übergeben.  
b) - zur Annahme bereit war, übergeben.

6. Da die Annahme des Briefes verweigert wurde - und der Empfänger hier wieder eine Wohnung nach einem Geschäftsraum (Geschäftslokal) hat - habe ich den Brief am Orte der Zustellung zurückgelassen.

Den Tag der Zustellung habe ich auf dem Umschlag des zugestellten Briefes vermerkt.

1. Derzeitige Poststelle, Name und Nr. des Briefes (1, 2 und 3 je Briefstück)  
Das hier Annehmen des Briefes verweigert wurde - und der Empfänger hier wieder eine Wohnung nach einem Geschäftsraum (Geschäftslokal) hat - habe ich den Brief am Orte der Zustellung zurückgelassen.  
Den Tag der Zustellung habe ich auf dem Umschlag des zugestellten Briefes vermerkt.  
Bachard Nr. 14. Datum: 1942





Postzustellungsurkunde  
vollzogen zurück

Amtsgericht Eichenbrunn  
in

an

Den vorseitig bezeichneten Brief habe ich in meiner Eigenschaft als Postbediensteter zu heute hier zwischen — Uhr und — Uhr [Zeitangabe nur auf Verlangen] —

e. Niederlegung.	[Vertraut für die Zustellung an Einzelpersonen, Einzelfirmen, Redaktionen vgl. (Nur gültig bei Durchschiebung der Zustellungsanreise auf der vorstehenden Seite.)]	[Vertraut für die Zustellung an Rathhöfe, Beamten, Expeditionen, Bureaus (einschließlich der Postabfertigungsstellen vgl. 1. (Nur gültig bei Durchschiebung der Zustellungsanreise auf der vorstehenden Seite.)]
da ich den — Empfänger — (Nameninhaber (Vor- und Zunamen) —) —	da ich den — Empfänger — (Nameninhaber (Vor- und Zunamen) —) —	da kein besonderer Geschäftsraum (Geschäftslokal) vorhanden ist, und ich auch den — Vorsteher — geschäftlichen Vertreter — vermittelnd berechnigten Mittelhänder —
nicht	nicht	in der Wohnung nicht angetroffen habe, und die Zustellung weder an einen zur Familie gehörenden erwachsenen Hausgenossen noch an eine in der Familie dienende erwachsene Person noch an den Hauswirt oder Verwalter ausführbar war,
auf der Geschäftsstelle des Amtsgerichts zu	niedergelegt.	auf der Geschäftsstelle des Amtsgerichts zu
bei der Postanstalt zu	niedergelegt.	niedergelegt.
bei dem Gemeindevorsteher zu	niedergelegt.	niedergelegt.
bei dem Polizeivorsteher zu	niedergelegt.	niedergelegt.
Eine schriftliche Mitteilung über die Niederlegung ist unter der Aufsicht des Empfängers in der bei geschäftlichen Besuchen üblichen Weise abgegeben worden.	Eine schriftliche Mitteilung über die Niederlegung ist unter der Aufsicht des Empfängers in der bei geschäftlichen Besuchen üblichen Weise abgegeben worden.	Eine schriftliche Mitteilung über die Niederlegung ist unter der Aufsicht des Empfängers in der bei geschäftlichen Besuchen üblichen Weise abgegeben worden.
einer in der Nachbarschaft wohnenden Person zur Weitergabe an den Empfänger ausgehändigt worden, an der Tür der Wohnung des Empfängers befestigt worden.	einer in der Nachbarschaft wohnenden Person zur Weitergabe an den Empfänger ausgehändigt worden, an der Tür der Wohnung des Empfängers befestigt worden.	einer in der Nachbarschaft wohnenden Person zur Weitergabe an den Empfänger ausgehändigt worden, an der Tür der Wohnung des Empfängers befestigt worden.
Die Abgabe in der bei geschäftlichen Besuchen üblichen Weise war nicht möglich.	Die Abgabe in der bei geschäftlichen Besuchen üblichen Weise war nicht möglich.	Die Abgabe in der bei geschäftlichen Besuchen üblichen Weise war nicht möglich.

Den Tag der Zustellung habe ich auf dem Umschlag des zugestellten Briefes vermerkt.

den



Der Beauftragte für den Vierjahresplan

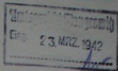
- Haupttrenhandstelle Ost -

IV a - A 22120 -

Berlin III 9, des 18. März 1942  
Postbote Ost. 20. Bureau: 21 81 21

RA.W/Pr.

23



An das  
A m t s g e r i c h t  
in W o n g r o w i t z.

Betrifft: Grundbuch von Glinno Band I Blatt 3.  
Bezug: Dortiges Schreiben vom 21. Februar 1942 - Glinno  
Blatt 3.-

In vorbenannter Angelegenheit erwidere ich folgendes:  
Wenn der Provinzialverband der Provinz P o s e n (die frühere  
polnische Wojewodschaft) als Eigentümer des oben bezeichneten  
Grundstücks eingetragen ist, dann setzt der Reichsgau Warthe-  
land gemäss dem in dem Antrag des Herrn Reichsstatthalters vom  
17. Februar 1942 angeführten Erlassen des Herrn Reichsinnen-  
ministers das Dasein des früheren polnischen Verbandes fort  
und ist Eigentümer des Vermögens dieses Verbandes geworden.  
Der Reichsgau Wartheland ist daher berechtigt, seine Eintragung  
im Grundbuch im Wege der Berichtigung gemäss § 22 der Grundbuch-  
ordnung zu beantragen. Die Zuständigkeit des Herrn Reichsmini-  
sters des Innern nach der Verordnung vom 26. August 1941 ist  
nicht gegeben, da es sich nicht um Eigentum des ehemaligen  
polnischen Staates, sondern um Eigentum eines Provinzialver-  
bandes handelt.

Im Auftrag:  
ges: Dr. Höpker-Aschoff

Geglaubigt:

*Heys*  
Sekretärin.



Berlangen] -  
...  
... vorhanden (R.  
... - betreuung-

er an einem zur  
noch an ein  
an den Haus-

niedergelegt

niedergelegt

niedergelegt

niedergelegt

gegeben worden,  
r Übergabe an

befähigt werden  
a üblichen Weise

verft.

Der Reichsstatthalter  
im Warthegau  
- Gauselbstverwaltung -  
Liegenchaftsstelle

R. N. I 91 - 532 A

(Bitte in Antwort angeben!)

An das  
Grundbuchamt beim Amtsgericht  
Eichenbruck (Wongrowitz)

Betr.: Grundbuch von Glinno, Band 1, Blatt 3.  
Vorl.: Ohne.

Eingetragener Eigentümer des im Grundbuch von Glinno, Band 1, Blatt 3 verzeichneten Grundbesitzes ist der Provinzialverband der Provinz Posen. Auf Grund der Erlasse des Reichsministers des Innern, betr. Vermögensverhältnisse der Gemeinden und Gemeindeverbände in den eingegliederten Ostgebieten vom 8. Mai 1940 - Va 6545 V/40 - (Mittbl. d.H.F.O. v.12.6.40, Nr.3, S.12) und vom 4. Juni 1941, betr. Rechtsnachfolge gegenüber den ehemaligen polnischen Wojewodschaften - VA 6696 IV/41 - (Mittbl. d.H.F.O. v.5.12.41, Nr.8, S.328), beantrage ich im Wege der Grundbuchberichtigung den

"Reichsgau Wartheland (Gauselbstverwaltung)"  
als Eigentümer in das Grundbuch einzutragen.

Die erfolgte Eintragung bitte ich mir bestätigen zu wollen.

Erh. am 30.12.42  
auf 5 Uhr Minuten  
Anlagen.



Im Auftrage:

*[Handwritten signature]*

Vorname!

*Rechnung bitte zugehen vor!  
W, vom 27.12.42 J.*

Grundbuch Nr. \_\_\_\_\_  
Eingetragen \_\_\_\_\_  
Tabelle eingetragen.

Dosen, den 26. März 1942  
Wilhelmstr. 29  
Postfach 301, Fernruf Nummer 4511 u. 5741  
Bauamt der Bauherrschaft in Polen, Würtelstraße 29  
Postfach 200  
Wrocław Nr. 101/12  
Karte Nr. 1019 bei der Landesauf- und Abgrenzung  
Wrocław Nr. 101 bei der Reichslandesauf- und Abgrenzung

*[Handwritten signature]*  
29.12.42  
*[Handwritten initials]*





# Verfügung

## über die Umschreibung des Grundbuchs

I. Einzutragen in das Grundbuch von Glennio (Lejnborg) Band I Blatt 3

1) Aufschrift: Gemäß § 67, Abf. 2 der Grundbuchverfügung vom 8. 8. 1935 (NMBl. S. 637) auf das Blatt Glennio (Lejnborg) Band II Blatt 5 umgeschrieben und geschlossen am 6. Juni 1948

2) Sämtliche Seiten des Blattes, soweit sie Eintragungen enthalten, außer dem Schließungsvermerk rot durchkreuzen.

II. Einzutragen in das Grundbuch von Glennio (Lejnborg) Band II Blatt 5

### A. Aufschrift:

1) unten: Dieses Blatt ist an die Stelle des gemäß § 67, Abf. 2 der Grundbuchverfügung vom 8. 8. 1935 (NMBl. S. 637) umgeschriebenen Blattes Glennio (Lejnborg) Band I Blatt 3 getreten. Eingetragen am 6. Juni 1948

2) oben: Selbstvermerk wie bisher mit dem Zusatz: „und umgeschrieben am“

B. Bestandsverzeichnis:

1) Spalte 1-4 wie folgt:

Zbl. Nr. der Obsth.	Zieh. u. Nr. d. Obsth.	Bemerkung	Stark- halt	Parz.	Obsth.- mutter- rolle	Obst- steuer- rolle	Wirtschaftsart und Lage	Größe		
								ha	a	mm
1	2	3a	3b	3c	3d	3e	4			
1	-	Genuss und Nährmittel	-	-	5	3	Feldweg, Weid, Holz Boden, Obst, Holz, Korn und Getreide	22	18	88



Größe	ha		a	qm
	ha	a		
No. 2	26	18	88	
34.				
4/4				

- 2) Spalte 5: 1
- 3) Spalte 6: Bei der gemäß § 67, Abs. 2 der Grundbuchverordnung vom 8. 8. 1935 (RNWBl. S. 637) erfolgten Umschreibung des Blattes Flur 1 (Lafschlag) Band 1 Blatt 3 als Bestand einzutragen am 6. Juni 1942
- 4) Die als gelöscht bezeichneten lfd. Nummern in Spalte 1 rot unterstreichen.

C. Erste Abteilung:

- 1) an Stelle der gelöschten Eigentümer und sämtlicher Eintragungen über Zeit und Grund des Erwerbs: lfd. Nr. 1 — : Gelöscht.  
Die lfd. Nummern sind rot zu unterstreichen.
- 2) als neue Eintragung in den Spalten 1—4:
- a) Spalte 1: 1
- b) Spalte 2: Neu Kauf von Grundstück (Flur 1, 2, 3, 4, 5, 6, 7, 8, 9)
- c) Spalte 3: 1
- d) Spalte 4: Das auf dem gemäß § 67, Abs. 2 der Grundbuchverordnung vom 8. 8. 1935 (RNWBl. S. 637) umgeschriebenen Blatt Flur 1 (Lafschlag) Band 1 Blatt 3 eingetragene Eigentum bei Umschreibung des Blattes hier einzutragen am 5. Juni 1942

D. Zweite Abteilung:

- 1) Spalte 1—3:
- a) lfd. Nr. 1 — : Gelöscht.
- b) lfd. Nr. — siehe Anlage — wie bisher mit dem Zusatz: „und umgeschrieben am —“ dazu in Spalte 2:
- c) lfd. Nr. — : Gelöscht.
- d) lfd. Nr. — siehe Anlage — wie bisher mit dem Zusatz: „und umgeschrieben am —“ dazu in Spalte 2:
- e) lfd. Nr. — : Gelöscht.
- f) lfd. Nr. — siehe Anlage — wie bisher mit dem Zusatz: „und umgeschrieben am —“
- 2) Die als gelöscht bezeichneten lfd. Nummern in Spalte 1 rot unterstreichen.

E. Dritte Abteilung:

- 1) Spalte 1—4:
- a) lfd. Nr. 1 — : Gelöscht.
- b) lfd. Nr. — siehe Anlage — wie bisher mit dem Zusatz: „und umgeschrieben am —“ dazu in Spalte 2:
- c) lfd. Nr. — : Gelöscht.
- d) lfd. Nr. — siehe Anlage — wie bisher mit dem Zusatz: „und umgeschrieben am —“ dazu in Spalte 2:
- e) lfd. Nr. — : Gelöscht.
- f) lfd. Nr. — siehe Anlage — wie bisher mit dem Zusatz: „und umgeschrieben am —“ dazu in Spalte 2:
- g) lfd. Nr. — : Gelöscht.
- h) lfd. Nr. — siehe Anlage — wie bisher mit dem Zusatz: „und umgeschrieben am —“ dazu in Spalte 2:



- j) Vb. Nr. \_\_\_\_\_ : Gelösch.
- k) Vb. Nr. \_\_\_\_\_ siehe Anlage — wie bisher mit dem Zusatz: „und eingeschrieben“  
 „dazu in Spalte 2:“
- 2) Die als gelöscht bezeichneten Vb. Nummern in Spalte 1 rot unterstreichen.
- 3) Spalte 5—7 wie folgt:

Lib. Nr. der Spalte 1	Vertra	Veränderungen
5	6	7

Zu Nr. 14  
gefordert  
am 12. Juli 42

- III. Nachricht von der Umschreibung
- 1) an den Eigentümer,
  - 2) an die dienstl. Berechtigten,
  - 3) an das Amtsgericht,
  - 4) an das Katasteramt.

IV.  
am 13. Juli 42

- IV. In Übereinstimmung mit den Eintragungen zu II ist ein neues Handblatt anzulegen.
- 1) Das alte Handblatt ist vorn in die Grundakten zu heften und deutlich als Handblatt des vorst. Umschreibungs geschlossenen Blattes zu kennzeichnen.
- 2) Auszug der Grundsteuer Mutterrolle aus dem alten Handblatt entnehmen und hinter das neue Handblatt heften —  
 bzw. neuen Auszug aus der Grundsteuer Mutterrolle Artikel \_\_\_\_\_ vom Katasteramt entnehmen und hinter das neue Handblatt heften.
- 3) Kopie auf Grundaktenbedel berechtigen — bzw. neuen Grundaktenbedel anlegen.

V. Die Hypotheken — bzw. Grundschuldbriefe der Posten Abt. III, Nr. \_\_\_\_\_ sind von den Gläubigern anzufragen, vom Rechtsinhaber zu berechtigen und nach Berechtigung unter Einschreiben des gegen-Claffung jur. zuzusenden.

VI. Keine Kosten.

VII. Wiedererfrage nach \_\_\_\_\_ Wochen.

den 1. 4. 42

Das Amtsgericht.