

1

URZĄD WOJEWÓDZKI
POZNAŃSKI

WYDZIAŁ

AKTA

rezerwa

*Antoniewo
p. Wągrowicki*

KOMISJA REZERWA FALSTUCHOWA w Gnieźnie <i>Stanisław Puc</i> <i>Gnieźno 493</i>
--

Przedział Założ *1917*

Nr. 493. Załącz *217*

1.

5.V. 33r.

Odpis

Sprawozdanie

z lustracji lasu Zakładu Antoniewo - własność Starostwa Krajowego.
Antoniewo, dnia 5 maja 1933r.

Lustrację przeprowadził Komisarz Ochrony Lasów obw. III na skutek delegacji Urzędu Wojewódzkiego, w obecności Dyrektora Zakładu p. Lorentowskiego i miejscowego leśniczego Bartkowiaka - celem skontrolowania stanu gospodarki leśnej.

Las zajmuje powierzchnię 178.84 ha w jednym kompleksie, posiada plan gospodarczy zatwierdzony na okres 1926/36, podzielony jest na dwa gospodarstwa:

- a/ wysokopiennie - na pow. 124.58 ha o 80-cio-letniej kolei rębności z etatem 5.94 ha na 10-cio-lecie,
- b/ niskopiennie - na pow. 37.22 ha o 40-to-letniej kolei rębności z etatem 9.07 ha.

Plan kultur przewiduje 47.43 ha zalesień halizn i włączonych do lasu b. gruntów rolnych, oraz odnawianie zrębów bieżących.

Termin dla wykonania poszczególnych zalesień w planie nie został przewidziany, natomiast zgodnie z pismem Urzędu Wojew. z dn. 10.XII.1926 za Nr. 29184/26 I. zarząd majątności winien być corocznie przedkładać Województwu plan cięć i zalesień.

Obecna lustracja wykazała, że do wiosny roku bieżącego zostały wykonane wszystkie zaległe i projektowane w planie zalesienia.

Niemniej jednak należy podkreślić, że stan kultur nie przedstawia się nadzwyczajnie; przyczyną jest tu zarówno jakość siedlisk /suchy piasek III/IV i IV ocenit., zdżyczenie gleby z powodu długiego odsłonięcia, niekorzystna ekspozycja południowa itp./,

sadzonki używane do odnowienia, a pochodzące z własnej szkółki są bardzo wątłe i w dużym stopniu giną w danych warunkach siedliskowych; do lichego wyglądu kultur z lat ubiegłych przyczyniła się również osutka, a miejscami trawy, poprawki były dotychczas robione nie dość systematycznie, stąd też kultury są nierówne tak pod względem wzrostu, jak i zwarcia.

Dla doprowadzenia tych zalesień do stanu należytego trzeba będzie ze 2-3 lata skrupulatnych i celowych zabiegów pielęgnawczych.

Użytkowanie lasu odbywa się w ramach przewidzianych planów, odnowienie zrębów bieżących ma miejsce roku następnego po wyrębie. Należałoby dążyć więcej do wprowadzenia do kultur domieszki innych gatunków, a w drzewostanach starszych podszytu.

W lesie bezpośrednio gospodaruje leśniczy, pozatem ma nadzór fachowy Wlkp. Izba Rolnicza.


/-/ Inż. T. Dobrzyński
Komisarz Ochrony Lasów.

Sprawozdanie

2

z Lubacji kaju Zakładu Antymern - 1933/34
Charakter Krajowego

Antoniewo str. 5 maja 1933r.



Lubaczę przegrodził Krystian Ochotny kat. Str. 14
na skutek Delegacji kaju Tęszew., a obecności Głuch-
-kosa Czarade p. Lorentowskiego i miejscowego lej-
-miera Bartłomaja - celem skontrolowania stanu
podjadarki kaju.

Las zajmuje powierzchnię 178,84 ha w jednym kwi-
-fektce, posiada stau podjadarczy zakładowy na
okres 1936/36, podjadarczy jest na dwa gospodar-
stwa:

a) hydrogenne - na jaci 124,58 ha o 80⁰⁰ lębnej kłci
zbiwajcy z stakem 5,94 ha na 10⁰⁰ kłci

b) mitkopienne - na jaci 37,22 ha o 40⁰⁰ lębnej kłci
zbiwajcy z stakem 9,07 ha.

Plau kultur przewiduje 47,43 ha zalekciu
kaliru i 479000000 90 kaju b. prunlor rolnyol,
war Dwaranis zglod biezogol.

Farmia eta wykonanie pokazowol celokau
4 plauis me roslau przewidzany, na tomak. zglod
z imieniem kaju Tęszew. z dni. 10. XII. 36. 23

no 29 184/26-1 rangi majstrosi kimen fi
pustiradai hgovidhru plani azje i zabojni.

Ocene kuznoga vykazata, ze do osnovny rohu
bezgogo zalazy vykonnane vysshie zalazy i
jebotane v plans zabotoma.

Kremnij jivan natery jekrehtie, ze shau kulhu
ni medhane k nadruerajme; pnyozny sh lu
zanimo jecie krestka [Inch, makh 14/14: 14 benty
zdiceme jlah e jandru Dnyznye Dostomzaya, meko.
nykna ekpogje pautomova i tpa.] sadraki uzjane
do Druvema, a jolodze e vnyz; kichiki sy bade
kote i e Quym kymu jing e Qanzal karmukard
kchskoyel; do kilego vyshlu kulhu e lat a-
bezjal pnyozme e nimeri oputka, a mizjoan
tray, pnyozki hzy gofclenay rohu e jecie
systemafornis, hgy te kulhu e mizme sal
jo vyshlu vrostu, jeh i zovava.

Ha vypravdanie hcl zaboteni do shau natery
tuba hdy e 2-3 lala konyulatyel i celonyel
zahedy pnyozaryel.

Kytkovany kaju kova e e znuach pnyozaryel
planem, Druvemis rohu bezgoyel na mizgje rohu
natspnygo ope vyshlu. Natycaidly Dnyznye kicoy do
vypravdanie do kulhu domostki nnyal patunkot, e
e dravotnaryel karyel pnyozte
e lene bezpnyozme pnyozaryel kachnyel, goretne ma
nadyel facloy hlyp. tsha Robmova.

M. F. Lohyts.
Kominan Oely Lavi.

Konisar
pry Ur
M
Maj. Ant

10
Komisarz Ochrony Lasów obw. III
przy Urzędzie Wojewódzkim Poznańskim
Nr. 28/33 O.L.

Poznań, dnia 9 - 3 -
czerwca 1933.

Maj. Antoniewo-lustracja lasu.

Inspektorat Ochrony Lasów

w gnachu

W załączeniu przesyłam odpis sprawozdania w sprawie przedmiotowej. Wobec faktu przedterminowego wykonania przewidzianych w planie zalesień, oraz fachowego nadzoru nad gospodarką leśną Wlkp. Izby Rolniczej - do ingerowania w tok gospodarki, w obecnym stanie rzeczy, nie widzę potrzeby.

zak. l.

Inż. T. Dobrzyński
Komisarz Ochrony Lasów

Komisarz Ochrony Lasów obw.III
przy Urzędzie Wojewódzkim Poznańskim
Nr. 36/34 O.L.

Poznań, dnia 30 kwietnia 1934.

Za dowodem doręczenia

Do
Zarządu Zakładu

Antoniewo

pocz.Skoki

Komunikuję, że na skutek delegacji Urzędu Wojewódzkiego prze-
prowadzę lustrację lasu Zakładu Antoniewo w dniu 4 maja r.b.

Przyjazd nastąpi do st.kolej.Skoki o godz.9.22.

Inż. T. Dobrzyński
Komisarz Ochrony Lasów

4.V. 34r. 51

Opis

Sprawozdanie

z lustracji lasu Bakładu Antoniewo - pow. węgrowski - własność Starostwa Krajowego.

Antoniewo, dnia 4 maja 1934r.

Lustrację przeprowadził Komisarz Ochrony Lasów obw. III na skutek delegacji Urzędu Wojewódzkiego w obecności Dyrektora Bakładu p. Lorantowskiego, nadleśniczego Wlkp. Isby Poln. p. Janki, oraz miejscowego leśniczego Bartkowiaka.

Nawiązując do sprawozdania z dn. 5.V.r.ub. należy stwierdzić następujące:

W ciągu roku sprawozdawczego las został wyposażony w szkółkę, która pokryła tegoroczne zapotrzebowanie lasu, a ponadto duży procent sadzonek mógł być rozsprzedany okolicznym lasom mniejszej własności.

Popraski wykonane na szańcach bieżących oraz na byłych halisnach w poddziałkach: 6a, 6a, 9c, 3c, 3d.

Halisny po pożarze w poddz. 10a, 10a, 13d poprawione w roku bież. nie były, kultury są N. nierówne, miserne, częściowo uderza się owiki.

Tak samo najwyższy czas jest skuteczniej popraski w poddz. 9c jeśli cała dotychczasowa praca na tej powierzchni niema pojąć na ustron. Kultury w poddz. 10a w dalszym ciągu wymaga popraski z powodu systematycznych szkód ogólnych przez króliki i saraj.

W sprawie projektowanego przez Administrację wycięcia do lasu /osiedla zasilenia/ dalszych powierzchni lekkich gruntów rolnych - zwrócono uwagę na konieczność doprowadzenia przedewszystkiem do należytego stanu obecne uprawy i młodniki, co winno nastąpić jak

lana nastąpił
el i celował
przebiegał
niezłoty raka
gi wycię: 8c
Pałuchów, a
zwrócić ma
był
cy lasi

najrychlej; natomiast nowe projekty zalesieniowe mogłyby skonkretyzować przy sporządzeniu nowego planu gospodarczego /w roku 1936/.

Na najpilniejsze prace pozostające do wykonania w lesie zwrócono uwagę zarówno miejscowej administracji jak i dojeżdżającemu z ramienia W.I.R. nadleśniczemu p.Jance.

W czasie lustracji stwierdzono silną różkę charakteryzującą majowego.

W części zachodniej lasu jako wyżej położonej i o znacznie niższej bonitacji siedliska daje się mocno odczuwać susza tegorocznej wiosny.

/-/ Inż. T. Dobrzyński
Komisarz Ochrony Lasów.

Zepru

Spravidania

FILTR: 100
100
100
100
100

6'

= Instrukci Lazu Zahradu Antoniero -
jav. vyzronecti - vrtanec Harolda Krajcova.
Antoniero str. 4 maja 1936.

Instrukci mepravadii Krimjan Ochomy
Lasi ok. III na skutek delovaci lousu lousa
& obecnioci Djelebov Zahradu p. Lousu lous-
shiego, nactimarego ktk. Fely Dost. p. stanki,
over mivbovego krmicego Bartovata.

Stavizuje do spravdania o str. 5. v. r. ub.
nateru krmicego krmicego:

As vizegu roku spravdaruca las vstav mpo-
sarony & skotke, ktora polya reforme
zapotrebosanie lasu, a jicavto dny percent
sahonek mpo to mivmivany stebiciny
lastou mivkej vrtaneci.

Dpravdi vrtanec na vrtach krmicego
over na hrtach habencach & jidkavach:
6f, 6a, 9c, 3c, 3d.

Haborny po jivane & jidk. 10a, 10c, 13d.
jovpavane & roku bies. me hty, kultur
s b. mivrtne, mivrtne, vrtanec stria
ty vrtka.

Stavizuje najvrtky vrt, id vrtanec
jovpavane & jidk. 9c, id vrtka vrtanec
tova pracu na ty vrtaneci mivma

1000. 15 a
el z gawdu
sh mer

Komisarz Ochrony Lasów obw. III
Pracj Urzędzie Wojewódzkim Poznańskim
Nr. 36/34 O.L.

Las Zakładu Antoniewo.

- 7

Poznań, dnia 28 czerwca 1934.

Inspektorat Ochrony Lasów

w gmachu

W załączeniu przedkładam sprawozdanie lustracyjne do wiadomości.

Ze względu na dość znaczne prace pozostające w lesie jeszcze do wykonania oraz trudności wynikające z jakości siedliska - uważam za bardzo celowe przeprowadzenie corocznej lustracji celem dopilnowania tych prac i w razie potrzeby wywarcie koniecznego nacisku na miejscową administrację.

Zak. I.

Inż. T. Dobrzyński
Komisarz Ochrony Lasów

Urząd Wojewódzki Poznański
Nr. R.L.II 2/193/35

Odpis

8

Poznań, dnia 1. lutego 1936.

Leśnictwo Antoniewo, za-
budowania na gruncie
leśnym.

Do

Wojewódzkiego Zakładu Wychowawczego

w Antoniewie

pow. węgrowski
pocz. 2000

na ręce Pana Dyrektora Laurentowskiego.

Na podanie z dn. 5. XI. r. ub. w sprawie zmiany rodzaju
użytkowania gruntów leśnych pod budynki administracyjne -
na podstawie art. 2 pkt. "a" i "d" oraz art. 31 pkt. "a" rozp.
Prezyd. Rzplitej o ochronie lasów /Dz. Ust. Nr. 111 ex 1932,
poz. 932/ Urząd Wojewódzki zgodza się na projektowaną zmia-
nę, a mianowicie:

w poddz. 12a na pow. 0,08 ha

" " 15a " " 0,24 "

Powyższa zamiana winna być dokonana w terminie do
1. X. 1936 r.

Za Wojewodę:

/-/ Bartz
Inspektor Ochrony Lasów

Panu Komisarzowi Ochrony Lasów obw. III
w gminie

do wiadomości.

Bartz
/Bartz/
Inspektor Ochrony Lasów.

11.11.36r.

9

Opis

Sprawozdanie

z lustracji lasów majątności Antoniewo, należących do Wojewódzkiego Zakładu Wychowawczego, przeprowadzonej przez inspektora ochrony lasów w dniu 11 lutego 1936r. w obecności dyrektora tegoż Zakładu Laurentowskiego.

Obszar ogólny lasu wynosi 178.84 ha, z czego przypada na powierzchnię leśną 161.80 ha i na powierzchnię nieleśną 17.04 ha.

Plan urządzenia gospodarstwa leśnego zatwierdzony został 10 grudnia 1926 l.dz.29184/26 I. na czas od 1926 do roku 1936 z etatem w użytku głównym 1.50 ha rocznie, a w użytku międzyrębnym 2.71 ha. Kolej leśną przewiduje plan gospodarczy dla gospodarstwa wysokopiennego 80-letnią a dla gospodarstwa niskopiennego 40-letnią.

W chwili zatwierdzenia planu gospodarczego przedstawiała się tabela klas wieku następująco:

51/60	41/50	31/40	21/30	11/20	1/10	Gołszynie i halizny	Bez kultury leśnej	Razem
18.79	22.90	44.84	5.42	11.35	11.04	47.46	17.04	178.84

Co do gatunków drzew to największą powierzchnię obejmuje sosna, a mianowicie 121.06 ha, następnie dąb - 3.52 ha, brzoza - 22.73 ha, olcha - 3.43 ha i mieszane - 11.06 ha.

Od czasu zatwierdzenia planu urządzenia gospodarstwa leśnego zarząd zakładu dokonał w użytku rębnym następujących czystych zrębów: w oddz.5c na powierzchni 3.57 ha oraz w oddz.12b na powierzchni 5.94 ha, razem na powierzchni 9.51 ha, zapuszczzone zaś zrębu w oddz.4d na powierzchni 1.51 ha i w oddz.5a na powierzchni 3.99 ha razem na powierzchni 5.50 ha. Trzebieże wykonane

./.

zostały w oddziałach 11c i 7b na łącznej powierzchni 13.67 ha, czyszczenia zaś w oddziałach 7d, 8e, 11b, L, 12c, 13b, 15c, 15d i 15e na łącznej powierzchni 9.25 hektarów.

Co do zalesień to wykonane zostały w oddziałach 1a na powierzchni 0.70 ha, 2c - 3.16 ha, 3d - 1.72 ha, 3c - 1.48 ha, 4f - 0.40 ha, 5c - 3.57 ha, 5e - 0.39 ha, 6a - 2.97 ha, 6d - 0.73 ha, 6f - 4.50 ha, 7a - 2.07 ha, 7f - 0.93 ha, 8f - 2.94 ha, 9c - 3.8 ha, 9f - 0.85 ha, 9c¹ - 2.82 ha, 10a - 2.66 ha, 10c - 2.18 ha, 10e - 0.35 ha, 12b - 5.94 ha, 13d - 4.63 ha, 14a - 2.50 ha i 15a - 11.98 ha razem 63.32 ha.

Zalesienia wykonuje Wojewódzki Zakład Wychowawczy prawidłowo i zalesienia te stoją naogół dość dobrze, jednakże w ostatnim roku ucierpiały tak starsze jak młodsze kultury znacznie od suszy i późnych przymrozków, a poza tym także od podraków, które zwłaszcza na dawniejszych polach ornych dają się dotkliwie we znaki. W drzewostanach starszych byłoby wskazaniem stwarzać podszycie celem ochrony gleby, następnie w szkółkach wyhodować brzozę szkółkowaną, celem wysadzenia jej w naprawkach, a zaniechania sadzenia brzozy z nalotu, która zwykle się nie przyjmuje, następnie starsze wysadki drzew szlachetniejszych jak dębu, jesionu, buka, daglezi celem wprowadzenia ich na odpowiednich siedliskach.

Oprócz tego zalecałoby się rosochate i mocno rozgałęzione dęby i inne drzewa, znajdujące się w starszych i młodszych zagajeniach, z gałęzi oberąnąć, celem dania możności rozwoju młodszym drzewkom, pod nimi się znajdującym.

Poznań, dnia 2 marca 1936r.

/-/ Barts
Inspektor Ochrony Lasów.

10-

Urząd Wojewódzki Poznański
Pr. R.L.II 2/65/36

Poznań, dnia 19. marca 1936.

Antoniemu - Lushag'ie
lasu

Do

Wojewódzkiego Zakładu Wychowawczego

w Antoniewie

pow. Wągrowiec

W czasie lustracji lasów tamtejszego Zakładu, przeprowadzonej przez inspektora ochrony lasów w dniu 11 lutego 1936r. stwierdzono zostało, że użytkowanie lasu dokonywane było zgodnie z obowiązującym planem urządzenia gospodarstwa leśnego, a nawet poza-
stały pewne oszczędności, następnie że wszelkie zalesienia, przewidziane planem gospodarczym, zostały wykonane, a nadto zalesienia zostały nawet niektóre przestrzenie z pól ornych, których zalesienia plan gospodarczy wcale nie przewidywał.

Zalesienia te wykonane zostały wprawdzie prawidłowo i naogół stoją dobrze, jednakże ucierpiały miejscami znacznie zwłaszcza w ostatnim roku od suszy i pędaków, wobec czego uszkodzone te przestrzenie wymagają większych lub mniejszych poprawek. Powstałe luki w zagajeniach większych należałoby wypełnić sosną z bryłą lub szkółkowaną brzezina z dobrze rozwiniętym korzeniem, które to wysadki należałoby wyhodować w szkółkach. Ponieważ w niektórych miejscach zalecałoby się na odpowiednich siedliskach wprowadzać także szlachetniejsze drzewa jak dąb, jesion, modrzew, daglezję należałoby i te wysadki w szkółkach wyhodować, na co zwraca się Zakładowi uwagę. Ponadto byłoby pożądanem, ażeby dla poprawienia gleby w starszych drzewostanach, które w najbliższem dziesięcioleciu nie będą rębane, stwarzać podszyty, do czego należałoby

./.

zażyć dęb, buk, czeremchę, lipę i inne drzewa. Niemniej wzmian-
kan byżoby w zagajeniach obrzynać roseczate i silnie rozgażkienio-
ne dęby i inne drzewa celem dania możności należytego rozwoju
młodników, pod drzewami temi się znajdującymi.

Za Wojewodę:
/-/ K. Szuszkiewicz
w z. Naczelnika gniazdu

Do
Pana Starosty Powiatowego

w Wągrowcu

do wiadomości.

Za Wojewodę:
/-/ Bartz
Inspektor Ochrony Lasów


Do

Pana Komisarza Ochrony Lasów obw. III

w Wągrowcu

do wiadomości.

Odpis sprawozdania z odbytej lustracji załącza się.


/Bartz/
Inspektor Ochrony Lasów.

-11-

Odpis

Urząd Wojewódzki Poznański

Nr. R.L.II 2/305/36

Poznań, dnia 19. grudnia 1936.

Opłatę stemplową od ni-
niejszej decyzji skaso-
wano na podaniu z dn.
13.XI.1936.

Do

Dyrekcji Wojewódzkiego Zakładu Wychowawczego
Antoniewo

poczta Skoki
pow. Wągrowiec

Na skutek prośby tamt. z dnia 13.XI.1936r. Urząd
Wojewódzki, opierając się na art.1,16,31 Rozp.Prezyd.Rzeczyp.
z dnia 24.6.1927r. Dz.U.R.P. z 1932 Nr.111 poz.932 zezwała
przed zatwierdzeniem planu urządzenia gosp.leśnego w bie-
żącym roku gospodarczym na wyręb czysty
drzewostanu sosnowego w oddz. 2a na pow. 0,67 ha oraz
" olchowo-brzoźowego w oddz. 2b na pow.0,90 ha.
Dokonane zręby winne być zalesione sztucznie w ro-
ku następnym po dokonaniu wyrębu.

Za Wojewodę:
/-/ Bartz
Inspektor Ochrony Lasów

./.

P o l e c e n i e

Panu Komisarzowi Ochrony Lasów

w Gnieźnie


Starostwo Pow.

do wiadomości. Równocześnie Urząd Wojewódzki przesyła Panu
plany urządzenia gosp. leśnego dla lasu Wojew. Zakładu Wych.
wawczego w Antoniewie celem zbadania ich na gruncie.

Akta i stary plan z mapą załącza się.

zak. _____

Za Wojewodę:



B. Bartz
Inspektor Ochrony Lasów.

6. III. 37.

-13-

Protokół

badania na gruncie lasu Wojewódzkiego Zakładu Wychowawczego w Antoniewie, pow. węgrowskiego.

Antoniewo, dnia 6. marca 1937 r.

Badanie przeprowadził Komisarz Ochrony Lasów obwodu gnieźnieńskiego w obecności miejscowego leśniczego p. Bartkowiaka w związku ze złożonym do zatwierdzenia planem gospodarstwa leśnego.

Dotychczasowy plan wygasł w roku ubiegłym. Nowy plan został opracowany na czas okres 1.X.1936/46. W/g. tego planu ogólna powierzchnia lasu wynosi 180,79 ha; w porównaniu z planem poprzednim różnica wynosi 1,95 ha in plus. Na różnicę tą składają się dwie parcele rolne od charakterze pól - nieużytków /poddz. 15 a1. i "a"/ włączone do lasu i przewidziane do zalesienia.

Ogólna powierzchnia lasu rozpada się na:

- a/ powierzchnię produkującą drewno 169,47 ha
 - b/ o "nie "drogi, linie, bieżnia, wody itp/ 11,32 "
- Razem: 180,79 ha.

Gatunkiem nadal panującym w lesie jest sosna, dalej idzie brzoza i olsza; inne gatunki jak dąb, świerk, występują na minimalnych powierzchniach lub w domieszce.

Starsze drzewostany naogół są mierne lub słabo zadrzewione z powodu dawnej intensywnej eksploatacji przerobowej. Młodniki częściowo prezentują się ładnie, częściowo licho; charakterystyka ujemna, dotyczy w pierwszej linii zalesionych w ubiegłym 10cio letciu b. gruntów rolnych o charakterze późnieużytków oraz wypaleniska w poddz. 13 d. Na stan tych kultur wpływają jakoś gleby, trzy lata posuchy i podrak.

Teren lekko falisty, gleba piaszczysta, sucha, na zachodzie, miernie świeża, w części wschodniej, bonitacja siedliska III i III/IV dla sosny.

Nowy plan oparty jest na tych samych zasadach co i poprzedni, a więc: gospodarka zrębami czystymi, podział na dwa gospodarstwa, odnowienie sztuczne.

Gospodarstwo wysokopienne /sosna, dąb/ zajmuje powierzchnię 123,04 ha, kolej rębności 80 l., etat 5,65 ha na 10-cio letcie.

10-ty na Górnym lesie. Wypowiedziane staciami
stary potoczny i mmej-wyaz i salsim z ubieg-
tego 1000 lewa.

Faksacje karpitowa, wydzienka, uskaniski gospo-
darce, wyhor mieszkanow Gornyska, upokosie tre-
kij - zgodne ze klasem fakcyjnym na przenie
i potrubami lasu.

Strojniebie filko ogni opiotny operuje fu-
perlatyrami sugerujacymi znakomity stan lasu,
poczas gdy - skiedrze mierzycione pozu-
lyme rezultaty gospodarci mm-onego 1000
lewa - podobnieby naleziato, ze x lewie x
Galyon wazn jed quio do ewliema.

Stacy to puzocorystkion upau i miednikow,
pnie komocornie jopracok i wryemni 90-
skodri 40 a mierzcom i 80% (wzdr. 15 f),
nakiemie jomiesie naleziato ^{komocornie} synchardama po-
hytu do medokalcornie zarrafel mrotho-
hor. Sosnazel.

Nalicy skiedrie, ze kotunel Holminthacaji za-
kiedu 90 lasu i jego potred jed rozozony, siego
yzerem do awocornie upomprane prace w u-
pmsach, orar rochufowane i es na lewy za-
spatrowa takstka lesna.

M. P. Kozubinski -
Kom. el. Lm

Opis

Urząd Wojewódzki Poznański

Nr. R.L.II 2/305/36

Poznań, dnia 15. maja 1937.

Zatwierdzenie planu leś-
nego.

P o l e c e n i e

Do
Wojewódzkiego Zakładu Wychowawczego

Antoniewo

pow. Wągrowiec
pocz. 8koki

Załatwiając podanie z dnia 13.XI.1936r. w sprawie za-
twierdzenia planu gospodarczego dla lasu majątku Antoniewo-Zakład
Urząd Wojewódzki wydaje na podstawie art. art. 9-12, 31b rozporzą-
dzenia Prezydenta Rzeczypospolitej z dnia 24.VI.1927r. o ochronie
lasów, nie stanowiących własności Państwa /Dz.U.R.P. z 1932r. Nr. 111
poz. 932/ następującą decyzję:

Zatwierdza się plan gospodarczy dla lasu majątku Antonie-
wo Zakład, położonego w powiecie wągrowieckim na okres gospe-
darczy 1936/46 z etatem pow. rocznego użytkowania w użytku głów-
nym 1.56 ha, w użytku natomiast przedrębny 24.51 ha na całe
10-cio-letnie, w całej rozciągłości z uwagami uwzględnionymi na
końcu planu.

U z a s a d n i e n i e .

Komisyjne badanie na gruncie wykazało, że złożony do
zawierzenia plan urządzenia gosp. leśnego zgadza się tak co
do opisu drzewostanów, wydzieled, wskazówek gospodarczych jak
i co do zabiegów gospodarczych z stanem faktycznym na gruncie
oraz odpowiada wymaganiom ustawy o ochronie lasów.

./.