

Ergänzungskarte No. ⁵11 Katasterverwaltung Jahrgang 19¹¹/29

Kreis Wengrowitz

Gemarkung Glinne

No. 31.

Der Kartenauszug

geprüft durch	DK DLs	gefestigt durch
Königsberg 17.8.29		Diemel 11.11.29

Bg.

Die Formveränderungen

geprüft durch	DK DLs	eingetragen durch
Königsberg 17.8.29	11c	Fiel, Königsberg

Diemel 11.11.29
Geprüft
Königsberg
Kartographischer
Werkstätten
7.7.29

Gemarkung

2.

1:5000
1:5012,95

Blatt 06.1



Ergänzungskarte No. ⁵ 11 Katasterverwaltung Jahrgang 19¹¹/29

Kreis Wengrowitz
Gemarkung Glinno
No. 31.

Der Kartenauszug

geprüft durch	BLK.	gefestigt durch
<i>Reiger</i>	<i>1879</i>	<i>Reiger</i>

Die Formveränderungen

geprüft durch	BLK.	eingetragen durch
<i>Reiger</i>	<i>1879</i>	<i>Reiger</i>

Geprüft
Märchen
Königsplatz
17. 10

Gemarkung

2.

1:5000
1:5017.95

Stenlatt Ob. 1.



Kreis Wengenitz
Gemarkung Glönsitz
No. 11.

Die Katastralmessung
 geprüft durch *[Signature]*
 festgestellt durch *[Signature]*

Die Vermessungsarbeiten

geprüft durch *[Signature]*
 festgestellt durch *[Signature]*
 geprüft durch *[Signature]*
 festgestellt durch *[Signature]*

Stempel Gemarkung Rosshöhe

2.
1888/89

Kastenkarte No. 11

Gemarkung Biedowitz

Gemarkung Rosshöhe

Gemarkung Senowka.



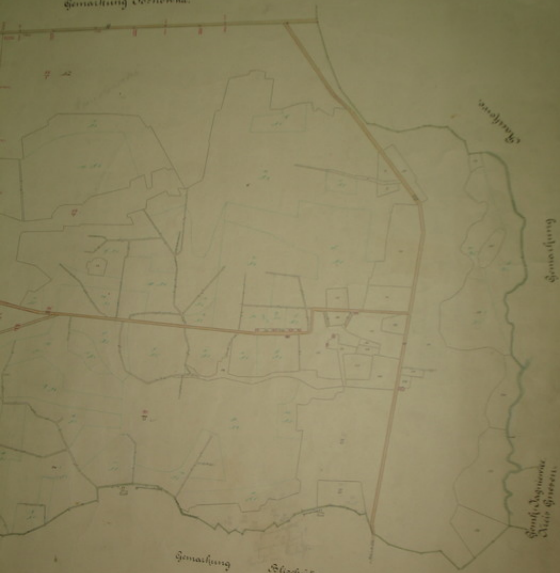
Gemarkung

Gemarkung

Gemarkung
Senowka
Vize Gutsort.

Gemarkung
Sleschitz.

Gemarkung Losencha.



Gemarkung Schischüle.

Gemeinschaftliche Güter.

Begleitzkarte Nr. 17 Katasterverwaltung Jahrgang 1911/12

Kreis Węgierski
Gemeinde Głogów
Nr. 31.

Die Ackerbauung		Die Baumbestandungen	
gesamt ha	abgeteilt ha	gesamt ha	abgeteilt ha
1000	1000	1000	1000

Strecke 27 Gemeindung

Rechnung

2.
1888/1889

Wartensdorf 26,1

Gemeindung Diebassyn

Gemeindung Nowiany

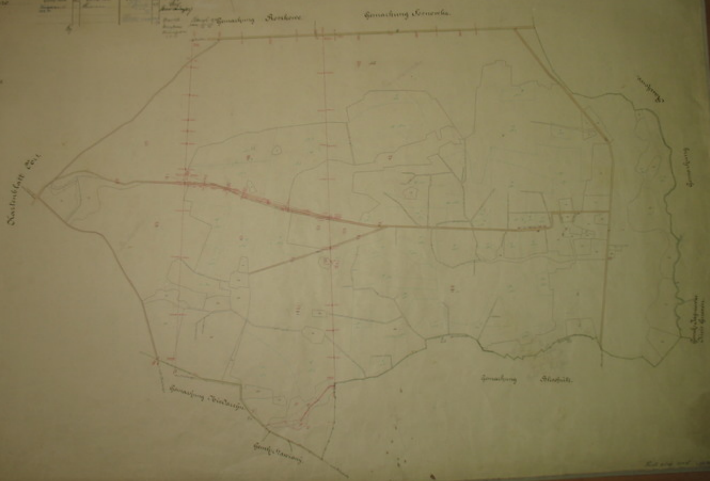
Bestimmungscharte No. 17

Katasterverteilung Jahrgang 1877

Im Königreich
Preussen
Provinz Westfalen
Kreis Hamm




1877



Bestimmungschart No. 24 Katasterverwaltung Jahrgang 1870

von ...
...
No. 24



2.
1870/71

