

Handwritten notes in the top left corner, including the word "Sommerung" and other illegible cursive text.

Vertical handwritten text on the left edge of the map, including "Sommerung".

Handwritten notes in the bottom left corner, including "Sommerung" and "Lechwitz 1800".

Red stamp or number "4412-100" in the bottom left corner.

Sommerung

Trysiche

Sommerung

Walden

Sommerung

Handwritten text on the right edge, possibly "Sommerung".

Sommerung

Handwritten text on the right edge, possibly "Sommerung".

Handwritten text on the right edge, possibly "Sommerung".

Sommerung

Kirchwalden



Lechwitz

Lechwitz

Gemeindebezirk Lechwitz

B 4

II

II

I



Sennarburg

Trossbach

Sennarburg

Herrnweiler

Sennarburg

eisenwerk

Sennarburg

Sennarburg

Sennarburg

Sennarburg

Sennarburg

Bodenblatt

Bodenblatt
No. 20

Gemeindebezirk
Trossbach

B A

Sennarburg

Herrnweiler

Handwritten notes in the bottom left corner, including a signature and some illegible text.

Handwritten notes in the bottom left corner, including a date '1872' and a number '100'.

Regierungsterreich Freyberg
 Kreis Hengrowitz
 Gemartung Loschitz N^o 100
 Gemeindebezirk Loschwitz (100)

Grundbesitzkarte von 1 Blatt

Gezeichnet von Hofrat 1804 im Maßstabe 1:5000 Liniar

Revisé von Hofrat 1837 durch Westphal, Hofrat sind

überprüft von Hofrat 1860 durch Dietrich
 Hofrat sind

die Grundbesitzer sind:
 1. Hofrat 1804 - Hofrat sind
 2. Hofrat 1837 - Hofrat sind
 3. Hofrat 1860 - Hofrat sind
 4. Hofrat 1860 - Hofrat sind



(L. 100)
 Grundbesitzkarte

76/1
 Loschwitz N^o 100
 44/12-100



Gemartung

Die Verpflegung bewilligt von 18^{ten} März 18^{ten} April 1862.


Die Verpflegung: abgemessen.

Wagner J. H. u.

Abbay

allg. Herrschaft. Pöchlarn

Gemarkung



Handwritten notes in the top left corner, including the word "Blatt" and some illegible scribbles.

Handwritten notes in the bottom left corner, including the name "Lochwitz" and other illegible text.

44.12-100





44/12-100





Lasić Polje

B A

100.55
Cudak

141.11
73

141.56^a

116.42
56^a

141.56^b

141.56^c

17.4
17^a

135

136

134

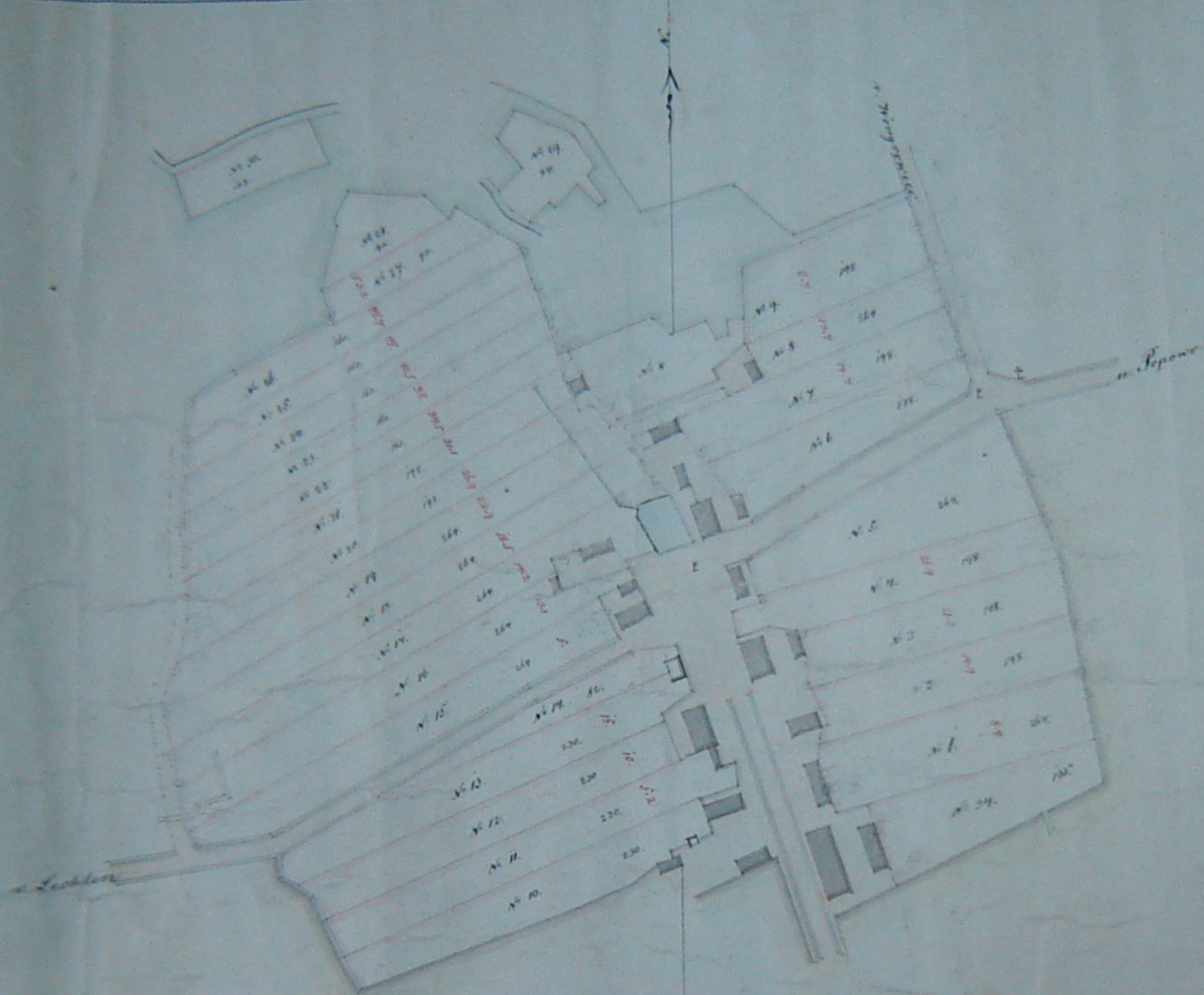
139

30

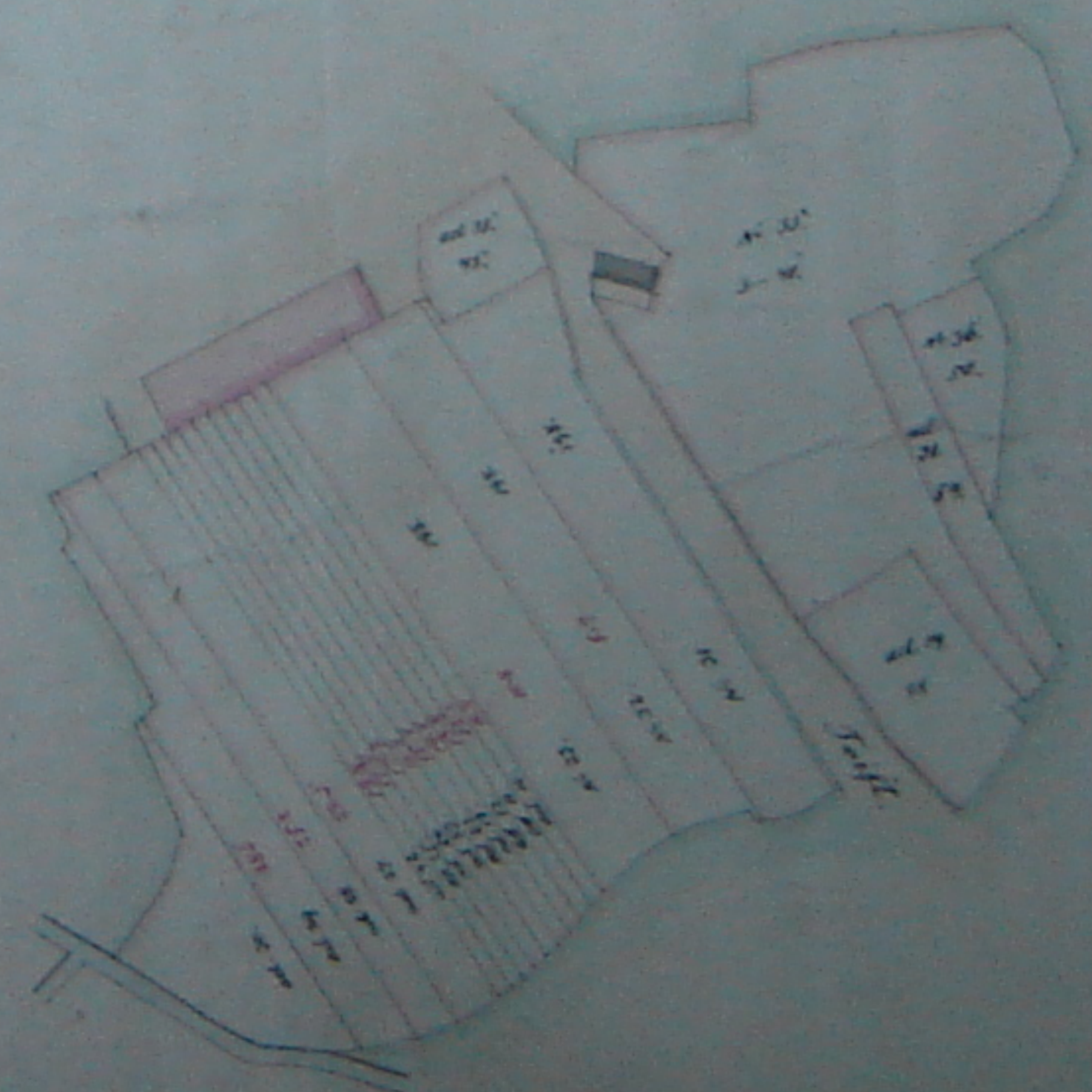
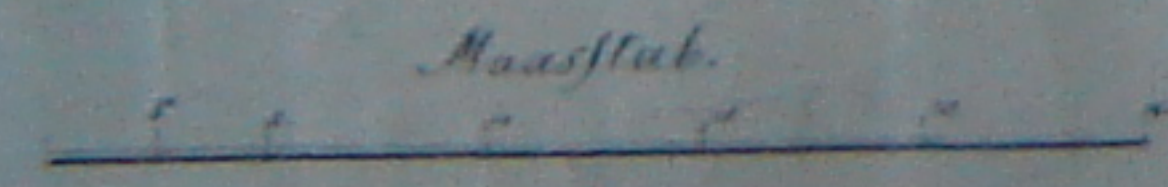
13

11.4

84

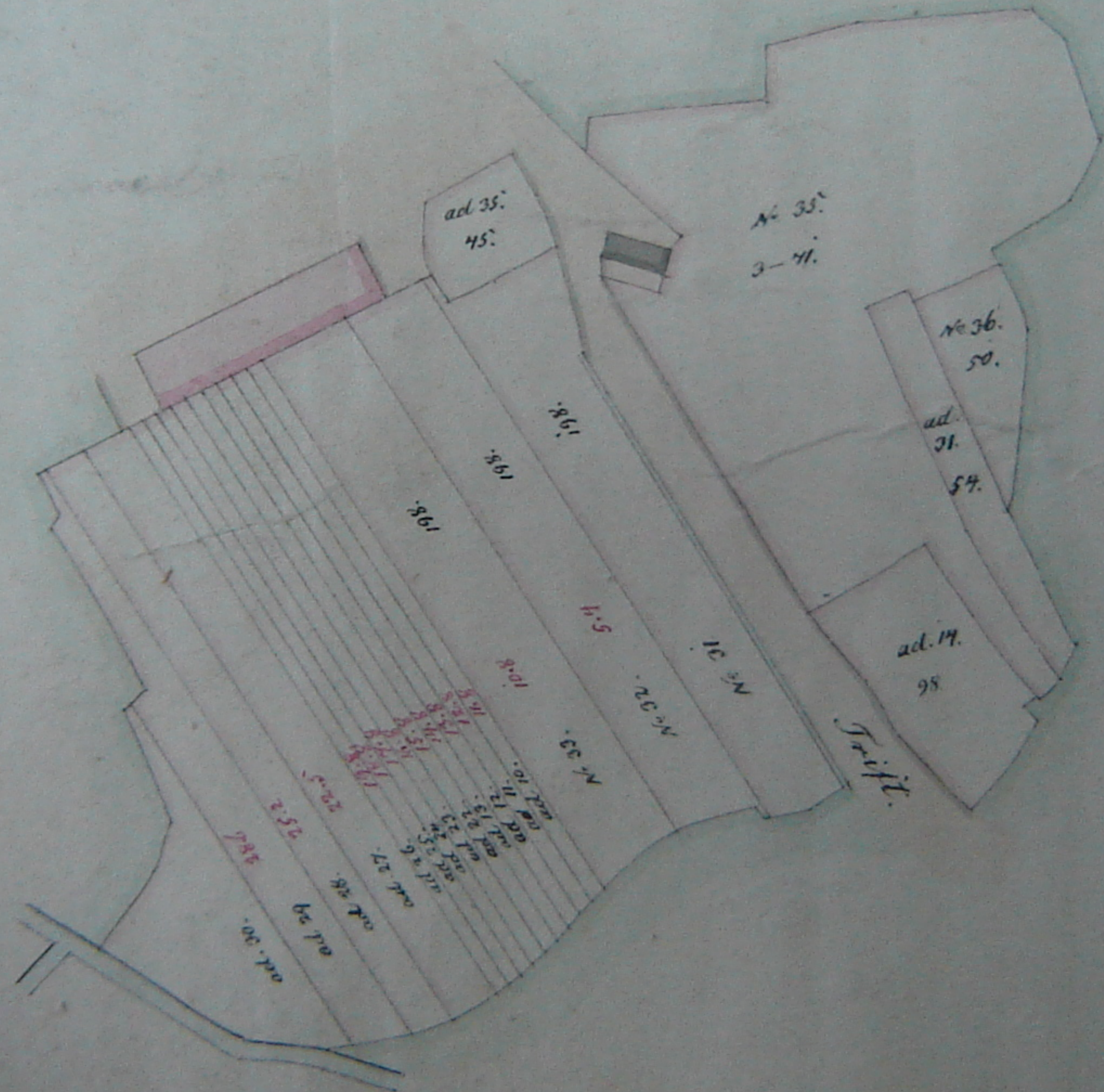


Plan
 von dem
 Dorf Gaerten zu Losiniec.
 Vermessen & eingetheilt im April 1847.
 durch Westphal.



Losiniec.

1847.



No 72
No 71
No 70

230
230

No 54

ad. 35
45

No 35
3-41

No 36
50

ad. 31
54

ad. 14
98

ad. 20

ad. 29

ad. 28

ad. 27

ad. 26

ad. 25

ad. 24

ad. 23

ad. 22

ad. 21

ad. 20

ad. 19

ad. 18

ad. 17

ad. 16

ad. 15

ad. 14

ad. 13

ad. 12

ad. 11

ad. 10

ad. 9

ad. 8

ad. 7

ad. 6

ad. 5

ad. 4

ad. 3

ad. 2

ad. 1

198

191

186

181

176

171

166

161

156

151

146

141

136

131

126

121

116

111

106

101

96

91

86

81

76

71

66

61

56

51

46

41

36

31

26

21

16

11

6

1

0

0

0

0

0

0

0

0

0

0

0

0

0

0

0

0

0

0

0

0

0

0

0

Lechlin

N. 10.

N. 10.

230.



Plan

von den

Dorf Gaerten zu Losiniec.

Vermessen u eingetheilt im April 1847.
durch Westphal.

Maasstab.





Mappe

von dem zur Abfindung bestimmten Landesreue für die bayerischen Wälder
auf dem von Regensburg nach Belgien verlaufenden Felde

Posinice.

aufgenommen im Jahre 1821
Geil.
Königl. Hof-Geograph.





Karte

von der von Abtheilung kaiserlicher Landeskassen für die kaiserliche Kammer
auf dem von Regierungsrath Christoph v. Salsky

Sesinice.

abgezeichnet im Jahre 1772
J. Salsky



Grenze

Podlesie


wysochi

Feldmark

Sesinice.



Podlesie.



Geldmarkt

Posnillc.

Dorfstage.



N. 11. 79.



Parte

von den zur Abfindung bestimmten Gändereien, für die bäuerlichen Wirthte,
auf dem im Wagrowitzer Preise belegenen adelichen Guthe

Gosiniec.

aufgenommen im October, 1827 durch
Gall.
Königl. Reg. Conductor.

bia



Plan
 von dem Dorfe
 Leszczynice
 Meise Hengrowice
 entworfen im Jahre 1825 durch Hugo Oberst
 und verfertigt im Jahre 1827

den

Sarbia und Podlesie

Ungarn

mit

Grenze

mit

Grenze

Grenze mit

Przysicki

Grenze

mit

Lechtin





Schlag XI

Schlag I.

Schlag II.

Schlag VIII,

Schlag III,

Schlag VII.

Schlag V.

Schlag

No 29

No 30.



Sennsburg

Sennsburg

Troschitz

Troschitz

Sennsburg

Sennsburg

Sennsburg

Hornblau

Gemeindebezirk Loosbrütz

Sennsburg

Sennsburg

Sennsburg

Sennsburg

Königsfelden

Sennsburg

00



Weg
Küch
Küch

Ludwin

Gemarkung

Pryzicha

Gemarkung

Gemarkung

Looschwitz
No. 2

B. 4

Looschwitz
No. 2

Gemeindebezirk
Looschwitz

Gemarkung

Körsenweiden

Juchau

Gemarkung

Körsenweiden

Landesgrenze
Gemarkung
Loschwitz (1900)

100
100 44/2-100

Regierungsbezirk Bromberg
Kreis Wargowitz

Gemarkung **Łosiniec** **Тосинь** № 100
Gemeindebezirk **Loschwitz (100)**

Gemarkungsplan in 1 Blatt

Zufolge, im Jahre 1804 im ^{vergrößert} Maßstabe 1:5000 Zeich.

Heise Meier, August 1827 Zeich. Westphal, Kupferstich

revidiert im ^{vergrößert} Blatt Meier, 1863 Zeich. Debraze
Feldtbl. Vermess. Gutsbes.

Ein Längenmaßstab mittelalter Kupftab. 1:5059.
100 Längenmaßstab auf 1:5000 = 101,28 Fuß auf 1:5059.
100 Stangen auf 1:5000 = 100,76 Stangen auf 1:5059.
1:5000




Handwritten signature: W. Meier
Obervermesser

Vertical handwritten note: im Maßstab

76/4

Тосинь
Łosiniec № 100. **44/12-100**



ing

Troschitz

Semmerberg

Stamm: Oberweidenhof



Semmerberg

Oberweidenhof

Looschwitz

Looschwitz

Gemarkung

Rechen



Kreisbuch

Gemarkung

Regierungsbezirk *Franken*
 Kreis *Wolgast*
 Gemarkung *Rehmitz* No. 100
 Gemeindebezirk *Loschwitz* (100)

Gemarkungsfläche in 1. Blatt
 Gebildet im Jahre 1804 aus 1. Blatt
 Kreis *Wolgast* April 1807 aus 1. Blatt
 Gebildet aus 1. Blatt *Wolgast* 1807 aus 1. Blatt
 Gebildet aus 1. Blatt *Wolgast* 1807 aus 1. Blatt

Gemarkung

Handwritten notes in red ink at the top left corner.

Gemarkung

Tryschau

Gemarkung

(a) Lichten

Gemarkung

Stamm-Steuerbuch

Walden

Gemarkung

Reserve

*Anton
Blatt
No 21*

*Gemeindebezirk
Looschwitz*

Gemarkung

abermannsdorf

Walden

Handwritten notes in red ink at the bottom left corner.

(b)

Gemarkung

Kleinwalden

Handwritten notes in red ink at the bottom left corner.

4412-100

Handwritten notes in the top left corner, including the word "Karte" and other illegible text.

Regierungs-Bezirk
Kreis Sigmaringen
Sigmaringen Kreis
Karte
Verzeichnis
1874

464
Sigmaringen
Kreis 1874



Handwritten note on the right edge of the map, possibly indicating a scale or reference.

Handwritten label 'Sigmaringen' on the right side of the map.

Handwritten label 'Königsfeld' on the right side of the map.

Handwritten label 'Sigmaringen' on the right side of the map.

Sigmaringen

Friedrich

Sigmaringen

Sigmaringen

Sigmaringen

Sigmaringen

Sigmaringen

Sigmaringen

Sigmaringen

Gemeindebezirk

Königsfeld

B. A.

Sigmaringen

Königsfeld



Gemarkung

Tryschee

Gemarkung

Quint

Gemarkung

St. Michael

Kornfeld
No. 20

Kornfeld

Kornfeld
No. 20

Gemeindebezirk
Kornfeld

Gemarkung

St. Michael

St. Michael

B. A.

Gemarkung

Kornwälder

Verzeichnis
Gemarkung
Kornfeld
1872

4412-100

Regierungsbezirk Bromberg

Kreis Wargowitz

Gemarkung Sosiniec. ¹⁰⁰ **100**
Gemeindebezirk **Loschwitz (100)**

H. 3.

Jammelmesskarte in 1 Blatt

Zufuehrt im Jahre 1804 im ^{urspruengl.} Maasstab 1:5000

Geisse Maxey, August 1827, Maasstab Westgeraet; Reizart und

reduziert im Maasstab ¹⁸⁶³ Maasstab 1863 Maasstab Debraeg
Feldart. Vermessung. Gesehichte.

Maasstab 1:5059
100 Maasstab 1:5000 = 101,20 Maasstab 1:5059.
100 Maasstab 1:5000 = 100,76 Maasstab 1:5059.
1:5000



Handwritten signature or name, possibly 'L. Schulz' or similar.

~~76/4~~

100
Sosiniec. ¹⁰⁰ **100** **44/12-100**


die Zeitführung: abgelesen

Stromzeit Fr. 1844

Strom

folgt. Stromzeit. 1844

Gewässer





Lásimel Pöytäkirja

31^a

68. A.7
31^c

66.
47.4
32.

140.55
Codd. 1

74.14
73

147.
56a

67.
30

66.
31.
A.5.

A.6
141.

143.
56a

ft. A.6.
29^c

5.4
25

A.6
48.
179

A.5

26
49.

5.4
47.
21

A.6

A.5.
ft. 29^b

27
49.
A.6

11.3
41.
20

A.5

ft. 6 28
25

35 17^d
A.5

A.6
ft. 29^b

A.7
ft. 29^a

A.8
ft. 29^a

ft. 6

A.6



Trositz

Gemeindebezirk

Gemeindebezirk

Kartenblatt
No. 21

Gemeindebezirk
Looschwitz

Gemeindebezirk

Hainwäldchen

Hainwäldchen

Hainwäldchen

Sesimice Hüttenort

Kartenblatt

Neu-Blatt

B A

Gemarkung

Kirchwalden



Gemarkung

Fr...



3 1/2
H. 4 1/2

3 1/2
H. 4 1/2

48
50

137

40

41

43

45

42

31

45

44

31

31

35

46

46

36

45

48

31

33

34

49

31

1.6

70

1.7

